

Parc Natural de
Sant Llorenç
del Munt i l'Obac



© Oriol Clavera

Passejades guiades 2017



**Diputació
Barcelona**

Xarxa de Parcs Naturals

Itineraris per conèixer millor el parc

Us proposem un seguit d'itineraris programats al Parc Natural de Sant Llorenç del Munt i l'Obac que tenen com a objectiu ajudar a conèixer millor el patrimoni natural i cultural del parc, i gaudir del seu entorn. Aquest cicle de sortides es duu a terme en diferents indrets del parc, per tal d'oferir una visió àmplia de la diversitat del paisatge i del patrimoni.

Es tracta d'itineraris dirigits a un públic general i familiar, d'entre 2 i 4 hores de durada, guiats per un expert coneixedor del territori, que ajudarà els participants a interpretar i comprendre els paisatges, i a descobrir racons amagats del parc i dels seus municipis.

Gaudiu de la visita al parc, de la seva gastronomia, i dels productes ecològics i de proximitat que ofereix el programa **Parc a taula** (parcs.diba.cat/web/parc-a-taula)

Les activitats assenyalades amb un asterisc * són recomanades pel **Geoparc Mundial Unesco de la Catalunya Central**.



Informació general

Preu per sortida: adults, 3 euros; menors, entre sis i dotze anys, i majors de 65 anys, 2 euros.

10% de descompte per a famílies nombroses i per als membres del Cercle de Voluntaris dels Parcs Naturals.

Reserves: És imprescindible inscriure-s'hi prèviament per tenir garantida la participació.

Informació i inscripcions: contacteu directament amb els organitzadors. Trobareu les dades a la fitxa de l'activitat.

Horari: d'11 a 14 h, tret que se n'indiqui un altre de diferent.

Requisits: cal dur calçat còmode per caminar i cantimplora amb aigua.

Més informació

Contacteu directament amb els organitzadors de les passejades guiades.

Per a informació sobre el parc:


Centre d'Informació del Coll d'Estenalles

Tel. 938 317 300

p.santllorenc.estena@diba.cat

© Juan Manuel Borrero





15

DIUMENGE

Les tines de la vall del Flequer

Punt de trobada: ① Centre d'Informació del Pont de Vilomara i Rocafort

Informació i inscripcions: Rodabosc
tel. 722 763 035, p.santllorenc.pont@diba.cat

Aquestes tines, que servien per elaborar el vi al mig de la muntanya, tenen un gran valor històric i són una construcció única –bona part de l'estructura és feta amb pedra seca–, ja que només les trobem a la part meridional del Bages.



© Jordi Folch

22

DIUMENGE

Història de l'Obac

Punt de trobada: ⑦ Casa Nova de l'Obac

Informació i inscripcions: CIMA (Centre d'Interpretació del Medi Ambient, SL)
tel. 937 855 461, p.santllorenc.obac@diba.cat

Itinerari guiat per un camí planer que s'endinsa pels boscos frondosos d'alzina que neixen a recer de l'altiu Castellsapera. Al llarg de l'itinerari coneixerem algunes de les formes d'aprofitament dels recursos de la muntanya que es feien servir antigament, com ara la pràctica del carboneig i la conservació del gel en pous de glaç, prenent com a fil conductor la història de la família Obac.

29 *

DIUMENGE

La geologia i les roques del Montcau

Punt de trobada: ③ Centre d'Informació del Coll d'Estenalles

Hora:

Informació i inscripcions: Escola de Natura i Formació la Muntada
tel. 937 141 053 i 636 717 821, p.santllorenc.munt@diba.cat

10.30 - 13.30

Isaac Camps, geòleg i divulgador, ens acompanyarà al cim del Montcau per explicar-nos les característiques de la roca que forma aquesta muntanya, com es va formar el massís i com l'han modelat els agents naturals fins conferir-li aquesta forma tan emblemàtica. També explicarem com era aquest indret fa uns 40 milions d'anys, quan formava part d'un delta, i aprofitarem la fantàstica vista que tenim des del cim per interpretar el paisatge geològic de la Catalunya Central.



© Andoni Canela

5

DIUMENGE

La ruta dels bandolers

Punt de trobada: 7 Casa Nova de l'Obac

Informació i inscripcions: CIMA (Centre d'Interpretació del Medi Ambient, SL)
tel. 937 855 461, p.santllorenc.obac@diba.cat

Itinerari guiat per un dels racons més bonics del Parc Natural de Sant Llorenç del Munt i l'Obac. S'hi explicaran parts de la història i de la llegenda del bandolerisme al massís.



© Arxiu XPN

12

*

DIUMENGE

Les tines de la Bauma Roja

Punt de trobada: 1 Centre d'Informació del Pont de Vilomara i Rocafort

Informació i inscripcions: Rodabosc
tel. 722 763 035, p.santllorenc.pont@diba.cat

Hora:
10 - 14

Excursió destinada als amants de la pedra seca que vulguin descobrir llocs insòlits. Visitarem unes construccions úniques a Catalunya, que daten dels segles XVIII i XIX, sense oblidar la importància que ha tingut la vinya al Pla de Bages. Recorregut de 6 km amb un fort desnivell acumulat.

19

DIUMENGE

Itinerari joc d'orientació pel castell de Granera

Punt de trobada: 12 per concretar a Granera

Informació i inscripcions: Escola de Natura i Formació la Muntada
tel. 937 141 053 i 636 717 821, p.santllorenc.munt@diba.cat

Hora:
11 - 13

Tot descobrint els fantàstics entorns de Granera i el seu castell, farem un itinerari joc que ens permetrà aprendre com orientar-nos a la muntanya amb una brúixola –que podeu portar de casa– i un mapa.



© Josep Canals

26

DIUMENGE

Els Caus de Mura

Punt de trobada: 2 Centre d'Informació de Mura

Informació i inscripcions: Rodabosc
tel. 722 763 035, p.santllorenc.pont@diba.cat

Mura és conegut per les fonts i surgències; una de curiosa és els Caus. En aquest itinerari descobrirem com es formen, per què n'hi ha tantes i en visitarem algunes.

5

DIUMENGE

La vinya. Transformació del paisatge

Punt de trobada: 7 Casa Nova de l'Obac

Informació i inscripcions: CIMA (Centre d'Interpretació del Medi Ambient, SL)
tel. 937 855 461, p.santllorenc.obac@diba.cat

Itinerari guiat pels voltants de la Casa Nova de l'Obac i l'Obac vell. Al llarg de l'itinerari coneixerem com el paisatge s'ha transformat a causa de la intervenció de les activitats humanes, sobretot pel conreu de la vinya.



© Arxiu XPN

12

DIUMENGE

Passejada poètica

Punt de trobada: 5 Escola de Natura i Formació la Muntada

Informació i inscripcions: Escola de Natura i Formació la Muntada
tel. 937 141 053 i 636 717 821, p.santllorenc.munt@diba.cat

Gaudirem d'una ruta poètica per la vall d'Horta per celebrar el Dia Internacional de la Dona. Encadenant la lectura de diferents poemes anirem descobrint i assaborint el paisatge d'aquesta vall.

El relleu de la serra de l'Obac

Punt de trobada: 7 Casa Nova de l'Obac

Informació i inscripcions: CIMA (Centre d'Interpretació del Medi Ambient, SL)
tel. 937 855 461, p.santllorenc.obac@diba.cat

Les característiques geomorfològiques del massís de Sant Llorenç del Munt i la serra de l'Obac es deuen a la interacció de diferents factors que en van modelant la forma. Farem un itinerari guiat per descobrir-ne el relleu singular.



© Juan Manuel Borrero

Històries de maquis a Casa-saies

Punt de trobada: 1 Centre d'Informació del Pont de Vilomara i Rocafort

Informació i inscripcions: Rodabosc
tel. 722 763 035, p.santllorenc.pont@diba.cat

Casa-saies és una masia deshabitada del municipi del Pont de Vilomara i Rocafort que es convertí en centre de suport logístic de la lluita antifranquista. Capitanejada pel maqui Marcel·lí Massana «Panxo», és coneguda per les diferents històries de segrestos i trifulgues.

2

DIUMENGE

El Puig de la Bauma

Punt de trobada: ② Centre d'Informació de Mura

Informació i inscripcions: Rodabosc
tel. 722 763 035, p.santllorenc.pont@diba.cat

Hora:
10 - 14

Al parc natural hi ha moltes masies amb història, però una de molt singular és el Puig de la Bauma. Aquest recorregut va destinat a totes les persones que encara no coneguin un dels indrets més bonics del massís.



© Arxiu XPN

9

DIUMENGE

La torrota de l'Obac i el pou de glaç de l'Estepar

Punt de trobada: ⑦ Casa Nova de l'Obac

Informació i inscripcions: CIMA (Centre d'Interpretació del Medi Ambient, SL)
tel. 937 855 461, p.santllorenc.obac@diba.cat

Us proposem conèixer dos dels elements que formen part de la gran diversitat del llegat patrimonial del massís de Sant Llorenç del Munt i la serra de l'Obac. Al llarg dels anys, els pobladors van explotar aquest entorn, ja fos per protegir-se o bé per obtenir aliments o recursos.

16

DIUMENGE

Itinerari geològic per la serra de Puig Gil, el ponent del parc de Sant Llorenç

Punt de trobada: ① Centre d'Informació del Pont de Vilomara i Rocafort

Informació i inscripcions: Rodabosc
tel. 722 763 035, p.santllorenç.pont@diba.cat

Hora:
10 - 14

Farem un recorregut pel costat de la riera de Santa Creu, on podrem veure diferents tipus de roca sedimentària. A la carena de Puig Gil trobarem estrats de conglomerat (pinyolenc) i podrem observar la diferència entre conglomerats. Unes vistes molt bones ens permetran entendre com era el territori 40 milions d'anys enrere. Aquesta sortida requereix una certa preparació dels participants per anar per la muntanya.



© Juan Manuel Borrero

23

DIUMENGE

De Sant Llorenç Savall a la vall d'Horta

Punt de trobada: ④ Punt d'Informació de Sant Llorenç Savall

Informació i inscripcions: Escola de Natura i Formació la Muntada
tel. 937 141 053 i 636 717 821, p.santllorenç.munt@diba.cat

Hora:
10 - 13.30

Itinerari circular que ens conduirà a través dels riu Ripoll cap a la vall d'Horta tot observant el que en queda dels molins, les rescloses i de l'activitat humana al voltant del riu i les masies de la vall.

Biodiversitat al parc natural

Punt de trobada: 7 Casa Nova de l'Obac

Informació i inscripcions: CIMA (Centre d'Interpretació del Medi Ambient, SL)
tel. 937 855 461, p.santlllorenc.obac@diba.cat

Itinerari guiat per un camí planer que s'endinsa pels boscos frondosos d'alzina, que neixen a recer de l'altiu Castellsapera. Al llarg de l'itinerari coneixerem algunes de les comunitats vegetals que podem trobar al massís, com la brolla de terra baixa i l'alzinar.



7

DIUMENGE

La música de la natura

Punt de trobada: 15 Aparcament de l'ermita de Santa Maria de les Arenes

Informació i inscripcions: Escola de Natura i Formació la Muntada
tel. 937 141 053 i 636 717 821, p.santllorenc.munt@diba.cat

La naturalesa ha estat font d'inspiració de molts músics. Passejarem per les Arenes i el riu Ripoll i ens aturarem en indrets escollits per escoltar la música que ens evoquen. Ho farem de la mà de joves intèrprets de l'escola de música Artcàdia, que ens faran gaudir d'una manera diferent de l'entorn privilegiat del parc natural.



© Juan Manuel Borrero

14

DIUMENGE

Història de l'Obac

Punt de trobada: 7 Casa Nova de l'Obac

Informació i inscripcions: CIMA (Centre d'Interpretació del Medi Ambient, SL)
tel. 937 855 461, p.santllorenc.obac@diba.cat

Itinerari guiat per un camí planer que s'endinsa pels boscos frondosos d'alzina que neixen a recer de l'altiu Castellsapera. Al llarg de l'itinerari coneixerem algunes de les formes d'aprofitament dels recursos de la muntanya que es feien servir antigament, com ara la pràctica del carboneig i la conservació del gel en pous de glaç, prenent com a fil conductor la història de la família Obac.

21

DIUMENGE

Les orquídies

Punt de trobada: 2 Centre d'Informació de Mura

Informació i inscripcions: Rodabosc
tel. 722 763 035, p.santllorenc.pont@diba.cat

Passejant pels camins i boscos que hi ha a la vora de la població de Mura, descobrirem algunes de les espècies més singulars d'aquesta família de flors tan boniques.



© A. Ojea Gallegos

28

DIUMENGE

Els ocells a la primavera

Punt de trobada: 5 Escola de Natura i Formació la Muntada

Informació i inscripcions: Escola de Natura i Formació la Muntada
tel. 937 141 053 i 636 717 821, p.santllorenc.munt@diba.cat

Hora:

9.30 - 13

La primavera és una època molt interessant per observar ocells. En aquesta sortida, tot passejant amb l'Israel Estopà, biòleg, veurem com els ocells provinents de l'Àfrica corren a ocupar els seus llocs de cria preferits a la vall d'Horta, i se sumen a les espècies sedentàries en les feines d'aquesta època tan atrafegada. Els cants i el festeig de les parelles, la cerca d'aliment i la defensa del niu esdevenen una prioritat. En aquesta sortida farem un itinerari per aprendre a identificar diferents grups d'ocells i els seus hàbitats i costums, entre ells els rapinyaires, més abundants en aquesta època de l'any.

4

DIUMENGE

Itinerari geològic de Can Candi

Punt de trobada: 8 Parc de les Nacions Unides - carrer de l'Estatut. Terrassa

Informació i inscripcions: CIMA (Centre d'Interpretació del Medi Ambient, SL), tel. 937 855 461, p.santllorenc.obac@diba.cat

A la línia d'encontre de la depressió Prelitoral i la serralada Prelitoral trobem alguns indrets geològicament molt interessants. Això és el que passa al turó de Can Candi on, en un espai molt reduït, trobem una inusual diversitat de roques. Al llarg de l'itinerari identificarem aquestes roques i descobrirem la falla de compressió i l'encavalcament que van originar aquest curiós fenomen geològic.



© Ajuntament de Terrassa

11

DIUMENGE

El Cau dels Emboscats i el Queixal Corcat

Punt de trobada: 3 Centre d'Informació del Coll d'Estenalles

Informació i inscripcions: Rodabosc
tel. 722 763 035, p.santllorenc.pont@diba.cat

Hora:
10 - 14

Itinerari per la carena dels Emprius on podrem descobrir la formació dels característics monòlits del massís. Recorregut de 8 km de longitud i 250 m de desnivell.

18

DIUMENGE

Les herbes de Sant Joan

Punt de trobada: 5 Escola de Natura i Formació la Muntada

Informació i inscripcions: Escola de Natura i Formació la Muntada
tel. 937 141 053 i 636 717 821, p.santllorenc.munt@diba.cat

Hora:
10 - 13

És ben conegut que per Sant Joan tradicionalment es collien les herbes medicinals. En aquesta passejada ens fixarem en la varietat de plantes interessants que tenim en aquest entorn tan privilegiat. Itinerari adaptat per a persones amb discapacitat visual.



© Juan Manuel Borrero

25

DIUMENGE

El torrent de Reixac i el Cargol de Mura

Punt de trobada: 2 Centre d'Informació de Mura

Informació i inscripcions: Rodabosc
tel. 722 763 035, p.santllorenc.pont@diba.cat

Hora:
10 - 14

Itinerari que transcorrerà pel torrent de Reixac, entre alzinars i flora de codines, i baixarà per una canal ombrívola on podrem comentar diferents comunitats vegetals.

3

DIUMENGE

Les vinyes de la vall d'Horta

Punt de trobada: 5 Escola de Natura i Formació la Muntada

Informació i inscripcions: Escola de Natura i Formació la Muntada
tel. 937 141 053 i 636 717 821, p.santllorenc.munt@diba.cat

Hora:
10 - 13

Farem una passejada per la vall d'Horta descobrint les antigues feixes i barraques de vinya, al mateix temps que coneixerem el projecte de recuperació del cultiu de vinya a la vall d'Horta i tastarem el seu raïm.

Itinerari adaptat per a persones amb discapacitat visual.



© Jordi Folch

10 *

DIUMENGE

El relleu de la serra de l'Obac

Punt de trobada: 7 Casa Nova de l'Obac

Informació i inscripcions: CIMA (Centre d'Interpretació del Medi Ambient, SL)
tel. 937 855 461, p.santllorenc.obac@diba.cat

Les característiques geomorfològiques del massís de Sant Llorenç del Munt i la serra de l'Obac es deuen a la interacció de diferents factors que en van modelant la forma. Farem un itinerari guiat per descobrir-ne el relleu singular.

17

DIUMENGE

Els mamífers del parc natural

Punt de trobada: 5 Escola de Natura i Formació la Muntada

Informació i inscripcions: Escola de Natura i Formació la Muntada
tel. 937 141 053 i 636 717 821, p.santllorenc.munt@diba.cat

Hora:
10 - 13

L'Israel Estopà, biòleg, ens ensenyarà a identificar les pistes que deixen uns dels animals més amagadissos de la vall d'Horta: els mamífers. Aprendre a trobar els rastres que deixen espècies com la geneta, la fagina, l'esquirol, la guineu o el senglar. També podrem conèixer i provar una tècnica per detectar aquests animals durant la nit: el fototrampeig. A veure quins enxampem!



© Juan Manuel Borrero

24*

DIUMENGE

El pujol de la Mata

Punt de trobada: 2 Centre d'Informació de Mura

Informació i inscripcions: Rodabosc
tel. 722 763 035, p.santllorenc.pont@diba.cat

Hora:
10 - 14

Amb un recorregut de 7 km i 320 m de desnivell, descobrirem el relleu i les capritxoses formes, agulles i coves del pujol de la Mata.

1

DIUMENGE

La riera de Talamanca (itinerari de natura)

Punt de trobada: 6 Punt d'Informació de Talamanca

Informació i inscripcions: Rodabosc
tel. 722 763 035, p.santllorenc.pont@diba.cat

Talamanca i la seva vall tenen un gran valor ecològic ja que hi podem trobar plantes i animals d'ambients molt diferents. Això es deu a l'altitud i l'orientació de la vall. Sortida des del nucli antic, recorregut de 6 km amb un desnivell de 200 m acumulats.



© Juan Manuel Borrero

8

DIUMENGE

Biodiversitat al parc natural

Punt de trobada: 7 Casa Nova de l'Obac

Informació i inscripcions: CIMA (Centre d'Interpretació del Medi Ambient, SL)
tel. 937 855 461, p.santllorenc.obac@diba.cat

Itinerari guiat per un camí planer que s'endinsa pels boscos frondosos d'alzina, que neixen a recer de l'altiu Castellsapera. Al llarg de l'itinerari coneixerem algunes de les comunitats vegetals que podem trobar al massís, com la brolla de terra baixa i l'alzinar.

15

DIUMENGE

Els ocells a la tardor

Punt de trobada: 5 Escola de Natura i Formació la Muntada

Informació i inscripcions: Escola de Natura i Formació la Muntada
tel. 937 141 053 i 636 717 821, p.santllorenc.munt@diba.cat

Hora:

9.30 - 13

Passejarem amb l'Israel Estopà, biòleg, tot observant com, a la tardor, arriben els ocells hivernants al paisatge mediterrani. Fugint del fred del nord, ocupen els racons dels camps i boscos del parc per passar-hi l'hivern. Ocells tan coneguts com els pinsans, els pit-roigs o els tords esdevenen abundants i fàcils d'observar. Amb la caiguda de les fulles, l'observació dels ocells és més fàcil. Sortida ideal per a principiants en l'observació d'ocells. És recomanable portar prismàtics i guies d'identificació.



© Juan Manuel Borrero

22

DIUMENGE

El camí Ral

Punt de trobada: 1 Centre d'Informació del Pont de Vilomara i Rocafort

Informació i inscripcions: Rodabosc
tel. 722 763 035, p.santllorenc.pont@diba.cat

Hora:

10 - 14

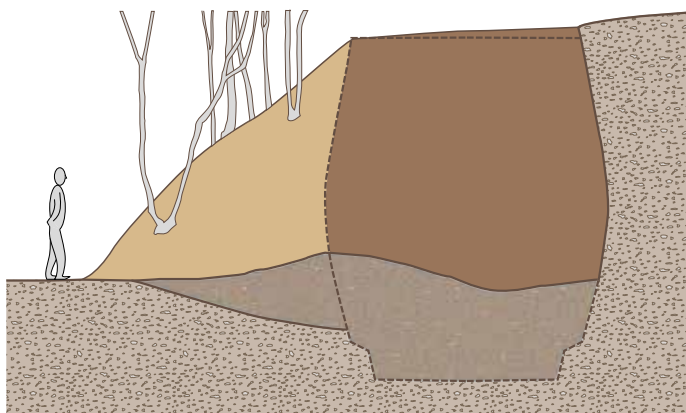
El camí Ral de Coll de Daví era una de les artèries principals que unia Barcelona amb Manresa a l'època medieval. Era una ruta comercial molt important força freqüentada pel bandolerisme a l'època moderna. Sortida des del Pont de Vilomara fins a un antic hostal del camí Ral (Sant Jaume de Vallhonestà), recorregut exigent de 8 km i 300 m de desnivell.

Els forns de calç de Matadepera

Punt de trobada: 13 Ajuntament de Matadepera (plaça de l'Ajuntament, 1)

Informació i inscripcions: CIMA (Centre d'Interpretació del Medi Ambient, SL)
tel. 937 855 461, p.santllorenc.obac@diba.cat

A principi del segle xx la producció de calç com a material de construcció era una de les activitats econòmiques principals a Matadepera. El forn de calç era la tecnologia que, en aquell temps, permetia obtenir la calç viva de la roca calcària. Amb aquesta excursió descobrirem alguns forns de calç que encara es conserven, així com també el seu funcionament.



secció vertical

© Miguel Ángel Sacristán i Esperanza Ceperuelo

5

DIUMENGE

Itinerari-conte il·lustrat al castell de Pera

Punt de trobada: 5 Escola de Natura i Formació la Muntada

Informació i inscripcions: Escola de Natura i Formació la Muntada
tel. 937 141 053 i 636 717 821, p.santllorenc.munt@diba.cat

Una història del bandoler Joan Muntada que s'enfila al castell de Pera. A cada parada, la història avançarà un capítol del llibre que il·lustrarà allà mateix l'Ainhoa Verdaguer. D'aquesta manera, no només gaudirem del paisatge i la història, sinó que també la descobrirem a través del traç. Itinerari familiar per donar a conèixer i valorar la feina dels il·lustradors.



© Jordi Folch

12

DIUMENGE

La tardor al parc natural

Punt de trobada: 3 Centre d'Informació del Coll d'Estenalles

Informació i inscripcions: Rodabosc
tel. 722 763 035, p.santllorenc.pont@diba.cat

Hora:
10 - 14

La tardor és una de les estacions de l'any amb més colors. És per això que anirem a un dels indrets on podrem admirar-ne millor els canvis de to. Visitarem un petit reducte de roureda i coneixerem l'avenc de les Toixoneres.

19

DIUMENGE

La riera de Rellinars

Punt de trobada: 10 Punt d'Informació de Rellinars

Informació i inscripcions: CIMA (Centre d'Interpretació del Medi Ambient, SL)
tel. 937 855 461, p.santllorenc.obac@diba.cat

La riera de Rellinars és un dels elements naturals més característics del poble de Rellinars. Amb aquest itinerari descobrirem la seva formació, els diferents trams des de la serra de l'Obac fins al riu Llobregat, la dinàmica fluvial, els sediments, la biodiversitat que origina i les activitats econòmiques que acull.



© Jordi Folch

26

DIUMENGE

Caminem amb Pere Quart

Punt de trobada: 9 Aparcament del Marquet de les Roques

Informació i inscripcions: Escola de Natura i Formació la Muntada
tel. 937 141 053 i 636 717 821, p.santllorenc.munt@diba.cat

Tot recorrent els paratges més bonics de la vall d'Horta reviuem història, vida i obra del poeta Pere Quart i de la Colla de Sabadell. El Marquet de les Roques, casa emblemàtica pel poeta, recollirà el final de la nostra trobada.

Itinerari adaptat per a persones amb discapacitat visual.

3

DIUMENGE

Les tines de la vall del Flequer

Punt de trobada: ① Centre d'Informació del Pont de Vilomara i Rocafort

Informació i inscripcions: Rodabosc
tel. 722 763 035, p.santllorenc.pont@diba.cat

Aquestes tines, que servien per elaborar el vi al mig de la muntanya, tenen un gran valor històric i són una construcció única –bona part de l'estructura és feta amb pedra seca–, ja que només les trobem a la part meridional del Bages.



© Jordi Folch

10

DIUMENGE

Els Gorgs Blaus i els seus fòssils

Punt de trobada: ⑪ Punt d'Informació de Monistrol de Calders

Informació i inscripcions: Escola de Natura i Formació la Muntada
tel. 937 141 053 i 636 717 821, p.santllorenc.munt@diba.cat

Isaac Camps, geòleg i divulgador, ens acompanyarà als Gorgs Blaus amb un doble objectiu. D'una banda, ens explicarà com els agents geològics han esculpit la roca per originar aquestes espectaculars cascades i gorgs, i de l'altra, aprendrem a identificar alguns dels fòssils i n'explorarem l'origen, quan fa uns 40 milions d'anys aquesta zona era un escull en un mar tropical.

17

DIUMENGE

L'aigua de Vacarisses

Punt de trobada: 14 Ajuntament de Vacarisses (carrer Major, 3)

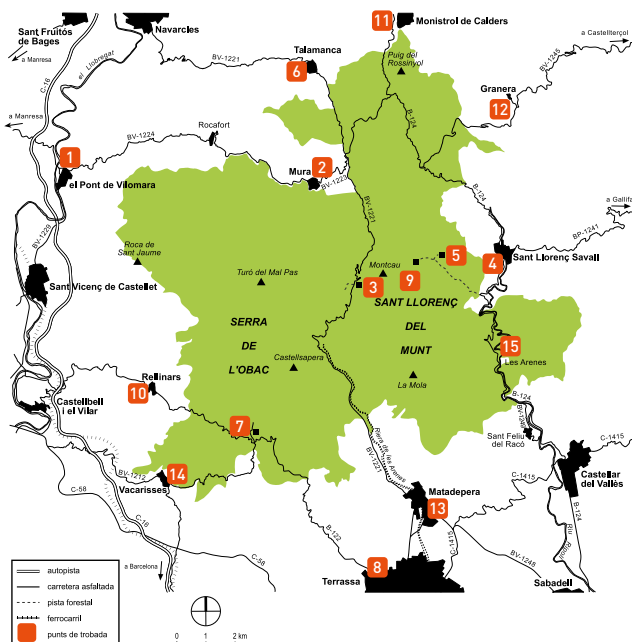
Informació i inscripcions: CIMA (Centre d'Interpretació del Medi Ambient, SL)
tel. 937 855 461, p.santllorenc.obac@diba.cat

Les fonts i les surgències d'aigua són nombroses a Vacarisses. Amb aquest itinerari descobrirem quines són les més importants i en coneixerem la seva formació, així com els aprofitaments que n'hem fet al llarg del temps: molins fariners, pous, safareigs, etc.



© Jordi Folch

Punts de trobada



- 1 Centre d'Informació del Pont de Vilomara i Rocafort
- 2 Centre d'Informació de Mura
- 3 Centre d'Informació del Coll d'Estenalles
- 4 Punt d'Informació de Sant Llorenç Savall
- 5 Escola de Natura i Formació la Muntada
- 6 Punt d'Informació de Talamanca
- 7 Casa Nova de l'Obac
- 8 Terrassa (cantonada Parc de les Nacions Unides amb carrer de l'Estatut)
- 9 Aparcament del Marquet de les Roques
- 10 Punt d'Informació de Rellinars
- 11 Punt d'Informació de Monistrol de Calders
- 12 Granera
- 13 Ajuntament de Matadepera
- 14 Ajuntament de Vacarisses
- 15 Aparcament de l'ermita de Santa Maria de les Arenes

Ruta teatralitzada inclusiva

NatUra, un viatge pels sentits

Dies: 29 d'abril, 27 de maig, 17 de juny, 30 de setembre, 28 d'octubre, 25 de novembre

Horari: a les 12 h

Durada: 1 h

Informació i reserves: tel. 937 855 461 (feiners), 937 435 472 (dissabtes i festius)
p.santllorenç.obac@diba.cat

Els espais naturals són el millor escenari per integrar natura, cultura i història mitjançant l'expressió artística i el llenguatge simbòlic del teatre. Aquest itinerari inclusiu es fa a l'itinerari adaptat de la Casa Nova de l'Obac a l'Obac Vell.

Hi intervenen dos actors i un educador ambiental. Una proposta d'integració amb l'entorn, tot desenvolupant els cinc sentits. La participació és gratuïta, però cal fer-ne la reserva prèviament. Hi pot haver un intèrpret de llenguatge de signes i es pot prestar material adaptat per a la millora de la mobilitat durant l'itinerari.



© Arxiu XPN

Altres itineraris guiats

DIUMENGES
I FESTIUS

Visita guiada al castell de Talamanca

Horari: a les 11 h, a les 12 h i a les 13 h, excepte del 15 de desembre al 31 de gener. Horaris especials amb reserva prèvia

Durada: 50 min

Preu: de 0 a 7 anys, gratuït; de 8 a 14 anys, 2,50 euros;
a partir de 15 anys, 4,50 euros; grups de 15 a 29 persones, 3,50 euros per persona; grups a partir de 30 persones, 2,50 euros per persona

Informació i reserves: Associació d'Amics per al Desenvolupament de Talamanca Raval, 2-4. 08278 Talamanca. Tel. 682 197 220. amics.de.talamanca@hotmail.com

Visita guiada al castell de Talamanca i al monument Memorial 1714, l'escenari des d'on les tropes catalanes van protagonitzar, el 13 d'agost de 1714, la darrera victòria de l'exèrcit català a la Guerra de Successió. La visita recorre les dependències principals del castell tot explicant com va transcórrer un episodi tan remarcable de la nostra història. Consulteu-ne la disponibilitat.

Itineraris per a tothom

Informació i reserves: tel. 937 855 461 (feiners), 937 435 472 (dissabtes i festius)
p.santllorenc.obac@diba.cat

Davant la diversitat funcional de la població, l'equipament Casa Nova de l'Obac disposa d'un itinerari adaptat i de diferents materials per fer accessible a tothom el Parc Natural de Sant Llorenç del Munt i l'Obac. Entre aquest material destaca la Joëlette, una cadira tot terreny, amb una sola roda, que permet que les persones amb mobilitat reduïda puguin fer senderisme en qualsevol terreny amb l'ajuda de dues o més persones acompanyants. La Joëlette es pot utilitzar seguint dos tipus de modalitats:

1. Passejades, de dificultat baixa, pels entorns de la Casa Nova de l'Obac. Si els acompanyants són experts, es pot demanar la Joëlette en préstec.
2. Itineraris, amb més dificultat, per altres entorns del Parc Natural. En aquest cas caldrà assessorament per part de l'empresa gestora de la Casa Nova de l'Obac.

Altres itineraris guiats

Visites guiades a les abelles de l'Obac

Punt de trobada: Casa Nova de l'Obac (Carretera de Terrassa a Rellinars PK 9.8)

Horari: dissabtes i diumenges de març, abril, maig, juny, setembre i octubre, d'11 h a 13 h

Preu: adults, 10 euros; nens de vuit a dotze anys, 5 euros

Requisit opcional: pantalons tipus texans amples, calçat de bota –si és possible– i mitjons

Edat mínima: vuit anys, acompanyats

Informació i inscripcions: Salvador Granero Nogueira, tel. 615 623 379, salvadevacarisses@gmail.com

Les visites seran d'unes dues hores, la primera part transcorrerà als baixos de la Casa Nova de l'Obac on es farà una explicació del que es veurà a l'interior de l'arna. A la segona part cadascú agafarà el material de protecció segons les seves necessitats –guants, caretes, polaines...– i, després de caminar uns 5 minuts, arribarem a les feixes on hi ha les arnes. A prop de les arnes ens vestirem, encendrem el fumador i obrirem el rusc per veure i explicar el que vagi sortint. Tornada a la Casa Nova.

Visites a les tines de la vall del Flequer

Punt de trobada: Aparcament de les tines de la vall del Flequer, carretera BV-1224, PK 4,1 (el Pont de Vilomara i Rocafort)

Horari: dissabtes, diumenges i festius, de 9.30 h a 11.30 h. Opció de visites en dies feiners. Sempre cal concertar la visita

Preu: adults, 5 euros; menors, entre sis i dotze anys, 1 euro i majors de 65 anys, 3 euros

Informació i inscripcions: Pere Fabrés, tel. 938 317 269 i 689 140 003 elmolidelmig@gmail.com, <http://elmolidelmig.com>

Us portarem a conèixer les tines de la vall del Flequer, meravelloses construccions relacionades amb la pedra seca que servien per fer vi a peu de vinya fa més de 150 anys. Visitarem també barraques de vinya i parets de pedra seca.

Altres itineraris guiats

Visites a Mura, l'església i el molí del Mig

Punt de trobada: Centre d'Informació de Mura (plaça de l'Ajuntament, s/n. Mura)

Horari: dissabtes, diumenges i festius, d'11.30 h a 13 h. Opció de visites en dies feiners. Sempre cal concertar la visita

Preu: adults, 5 euros; menors, entre sis i dotze anys, 1 euro i majors de 65 anys, 3 euros

Informació i inscripcions: : Pere Fabrés, tel. 938 317 269 i 689 140 003, elmolidelmig@gmail.com, <http://elmolidelmig.com>

Et proposem una passejada per Mura, a tocar del Parc Natural de Sant Llorenç del Munt i l'Obac. Coneixeràs el seu nucli urbà, que començà a créixer a partir del s. XVI, que s'ha mantingut ben conservat i amb nombrosos elements arquitectònics remarcables: casa natal de Joan Alavedra, carrer Camil Antonietti, xemeneies, tina, etc. L'església de Sant Martí, amb referències des del s. X, deu el seu aspecte a l'ampliació del s. XII. Acabarem la visita al molí del Mig, catalogat com a BCIL, on s'elaboraven productes agrícoles com ara oli, vi, sabó, farina i pa.

Pedra i natura a Vallhonesta

Punt de trobada: Punt d'Informació de Sant Vicenç de Castellet (plaça de l'Ajuntament, 10)

Horari: tercers diumenges de mes, excepte juliol i agost, de 10 h a 13.30 h

Preu: gratuït, cal inscripció prèvia.

Informació i inscripcions: Punt d'Informació de Sant Vicenç de Castellet, p.santllorenç.santvi@diba.cat

Itinerari guiat pel sector oriental del terme de Sant Vicenç de Castellet per gaudir del patrimoni natural, paisatgístic, cultural i arquitectònic de la vall de Vallhonesta, centrat en el recurs geològic, l'extracció i els usos de la pedra. Es visitarà la barraca de vinya de Serracanta, la pedrera del Rubió, el roure Gros del Rubió, l'ermita de Sant Pere de Vallhonesta i el mirador del coll de Sant Bernat.

Altres itineraris guiats

Tastet de natura i història al Parc Natural de Sant Llorenç

Activitats recomanades especialment per a grups familiars i turisme senior

Punt de trobada: Centre d'Informació de Mura (plaça de l'Ajuntament, s/n)

Horari: per concertar. Durada de l'activitat de 2 h a 4 h

Preu: des de 6 euros (grup mínim 10 persones). Cal inscripció prèvia

Informació i inscripcions: GAIA-Guies

tel. 938 300 542 i 678 074 122, montseca@gaiamoia.com, www.gaiamoia.com

– Itineraris guiats per una biòloga. Segons l'època de l'any podrem descobrir plantes, ocells, mamífers, amfibis, rèptils, insectes, bolets...

– Observació d'ocells (*Birdwatching*) al parc natural.

– La ruta dels antics oficis: descobrint els antics oficis del parc podrem veure pous de gel, antics molins hidràulics, barraques de vinya, tines de vi a peu de vinya, masies rurals construïdes sota una bauma de roca...

– Passejant per terra de maquis i bandolers: rutes guiades, amb joc de pistes dels maquis i bandolers per a nens i grups familiars.



Geoparc Mundial Unesco de la Catalunya Central

Itineraris recomanats:

- 29 de gener: La geologia i les roques del Montcau
- 12 de febrer: Les tines de la Bauma Roja
- 26 de febrer: Els Caus de Mura
- 19 de març: El relleu de la serra de l'Obac
- 16 d'abril: Itinerari geològic per la serra de Puig Gil, el ponent del parc de Sant Llorenç
- 4 de juny: Itinerari geològic de Can Candi
- 11 de juny: El Cau dels Emboscats i el Queixal Corcat
- 10 de setembre: El relleu de la serra de l'Obac
- 24 de setembre: El pujol de la Mata
- 22 d'octubre: El camí Ral
- 10 de desembre: Els Gorgs Blaus i els seus fòssils

Per a més informació: Geoparc Mundial Unesco de la Catalunya Central
tel. 936 930 395, www.geoparc.cat

El Geoparc Mundial Unesco de la Catalunya Central és el primer i únic geoparc de Catalunya; el formen les comarques del Bages i part del Moianès, i el municipi de Collbató pel seu especial patrimoni geològic i miner. A través del Geoparc pots conèixer la història del nostre territori i els seus valors actuals, entendre el seu paisatge, gaudir de la seva gastronomia i visitar tot el seu patrimoni històric. El Geoparc Mundial Unesco de la Catalunya Central forma part de la Xarxa Europea de Geoparc avalada per la Unesco.

El Geoparc recomana uns itineraris d'aquest programa (vegeu la programació general) pel seu interès paisatgístic i geològic.

Gaudeix de les activitats del Geoparc i visita també les coves del Toll, les coves del Salnitre, el Museu de Geologia Valentí Masachs, el Parc de la Muntanya de Montserrat, el municipi de Súria, la muntanya de Sal de Cardona, el poblat ibèric de Sallent, el Parc de la Sèquia i moltes coses més a través de visites guiades. Demana el teu carnet de soci i gaudeix de descomptes!

Turisme a Terrassa

2n i 4t
DISSABTE

Un tastet pel modernisme industrial terrassenc

Durada de la ruta: 3 hores

Punt de trobada: 10.15 h a l'Oficina de Turisme. Masia Freixa (parc de Sant Jordi - plaça Josep Freixa i Argemí, 11)

Preu: 12,46 euros, persones adultes, jubilades, joves a partir de 16 anys i famílies nombroses; 10,04 euros, infants de 7 a 16 anys i persones amb discapacitat degudament acreditada; infants menors de 7 anys: gratuït

Cal fer reserva prèvia. Places limitades

Per a més informació: Oficina de Turisme de Terrassa
tel. 937 397 019, turisme@terrassa.cat, www.visitaterrassa.cat

Vols reviure una època de somni?

Vine a Terrassa i descobreix el modernisme industrial més sorprenent!

Una ruta que et portarà a conèixer uns edificis únics, de gran bellesa arquitectònica i plens de característiques d'aquest corrent artístic que va marcar profundament el caràcter i el paisatge de Catalunya: Masia Freixa, exterior d'edificis modernistes, Casa Alegre de Sagrera, Mercat de la Independència, mNACTEC, etc.

CADA
DIA

Vine a descobrir la joia modernista de Terrassa!

Durada de la ruta: 45 minuts

Punt de trobada: 12 h a l'Oficina de Turisme. Masia Freixa (parc de Sant Jordi - plaça Josep Freixa i Argemí, 11)

Preu: Gratuït

Cal fer reserva prèvia. Places limitades

Per a més informació: Oficina de Turisme de Terrassa
tel. 937 397 019, turisme@terrassa.cat www.visitaterrassa.cat

Vols conèixer la Masia Freixa?

La Masia Freixa (1905-1910), edifici d'inspiració gaudiniana construït per l'arquitecte Lluís Muncunill, destaca pels seus perfil arrodonits, l'ús de l'arc parabòlic i les arts aplicades. Vine i descobreix el que s'amaga darrere d'aquests murs i obertures de formes parabòliques. Et sorprendrà!

1r
DIUMENGE

Fàbrica i somnis, el somni d'un obrer

Durada de la ruta: 2 hores

Punt de trobada: 10.30 h al mNACTEC (rambla d'Ègara, 270)

Preu: Consulteu preus i descomptes. Cal fer reserva prèvia

Per a més informació: Oficina de Turisme de Terrassa
tel. 937 397 019, turisme@terrassa.cat, www.visitaterrassa.cat

Vols saber com era el treball d'un obrer d'ara fa un segle?

Vols saber com vivia un burgès?

Acompanya'ns en un recorregut que vol fer memòria de l'estil de vida del segle XIX i començaments del segle XX, tant des del punt de vista dels obrers com dels burgesos... Un testimoni viu de la construcció d'un somni!

2n
DISSABTE

Un passeig modernista!

Durada de la ruta: 1 hora i 30 minuts

Punt de trobada: 11 h a l'Oficina de Turisme. Masia Freixa (parc de Sant Jordi - plaça Josep Freixa i Argemí, 11)

Preu: Consulteu preus i descomptes. Cal fer reserva prèvia

Per a més informació: Oficina de Turisme de Terrassa
tel. 937 397 019, turisme@terrassa.cat, www.visitaterrassa.cat

Et convidem a participar en la ruta turística «Pinzellades modernistes», una ruta que et permetrà conèixer de primera mà l'edifici més emblemàtic i singular del modernisme terrassenc, la Masia Freixa, i fer un passeig per les façanes modernistes més interessants de la ciutat. Unes pinzellades d'història i curiositats del modernisme industrial a la nostra ciutat que, de ben segur, et sorprendran!

3r
DISSABTE

La Seu d'Ègara, un tresor amagat

Durada de la ruta: 1 hora i 30 minuts

Punt de trobada: 11 h a la Seu d'Ègara (plaça del Rector Homs, s/n)

Preu: Consulteu preus i descomptes. Cal fer reserva prèvia

Per a més informació: Oficina de Turisme de Terrassa
tel. 937 397 019, turisme@terrassa.cat, www.visitaterrassa.cat

Vols descobrir el tresor més preuat de Terrassa? Vine a Terrassa i visita la Seu d'Ègara, un conjunt monumental únic a Europa.

Et proposem una ruta turística pel ric patrimoni arqueològic, històric i artístic de la Seu d'Ègara per descobrir el que s'amaga darrere d'aquest conjunt monumental. Un tresor de valor incalculable que abasta un període ininterromput des de l'època ibèrica fins a l'actualitat: nombrosos vestigis ibers i romans, un gran complex episcopal dels segles v al viii, format per la basílica i després catedral d'Ègara, amb tres naus (Santa Maria) i el baptisteri, el temple funerari de Sant Miquel, l'església parroquial de Sant Pere, la zona residencial del palau episcopal i els espais funeraris, així com uns elements artístics singulars (pintures murals de l'alta edat mitjana, pintures romàniques i retaules gòtics)... Una visita inoblidable a un espai que respira harmonia i pau i explica els seus secrets a través de les pedres amb ànima...

Activitats enogastronòmiques

Us convidem a descobrir el paisatge i els productes del Parc Natural de Sant Llorenç del Munt i l'Obac, en el marc del programa Parc a taula, que organitza la Diputació de Barcelona des de fa ja alguns anys.

Seguint alguna de les propostes aquí ressenyades gaudireu d'una visita conduïda per experts coneixedors del territori a indrets emblemàtics del patrimoni natural i cultural d'aquests espais. A més, coneixereu i tastareu els productes de la terra directament en origen, on els degustareu amorosament cuinats en els restaurants que s'han sumat en aquesta proposta.

Les tines a peu de vinya (el Pont de Vilomara i Mura)

Dates: primer dissabte de mes

Preu: sense dinar, 16,50 €; amb dinar a l'Hostal, 40 €; amb dinar a Cal Carter, 45 €; consulteu preu d'infants

Visita a l'entorn singular de les tines a peu de vinya, seguint l'itinerari senyalitzat del mateix nom de la vall del Flequer, entre Rocafort i el Pont de Vilomara. Descobrirem com el sistema de cultiu va superar la llunyania de les cases dels pagesos que les conreaven tot creant un paisatge únic al món. A mig camí farem un tast de dos vins de la DO Pla de Bages amb un pica-pica de productes de la zona. Per acabar, ens entaularem per assaborir, tot dinant, els productes de proximitat del programa Parc a taula.

Programa

- 10 h** Sortida des de l'aparcament de l'itinerari (al començament de la pista d'Oristrell, carretera BV-1224, PK 4,1), prop del nucli del Pont de Vilomara
- 14 h** Dinar al restaurant Cal Carter o a l'Hostal, de Mura

El Molí del Mig (Mura)

Dates: primer diumenge dels mesos de maig, juny, setembre, octubre, novembre i desembre

Preu: sense dinar, 16,50 €; amb dinar a l'Hostal, 40 €; amb dinar a Cal Carter, 45 €; consulteu preu d'infants

Visita a la casa museu del Molí del Mig, un molí amb ressenyes del segle XI i funcional fins al segle XX, amb diferents tipus de producció: com a molí fariner, amb la incorporació d'una premsa per produir oli i vi, o amb un molí hidràulic per generar energia elèctrica. També visitarem el Centre d'Informació de Mura, el nucli antic del poble i la seva església romànica (s. XII). Al bell mig del poble, després de veure una tina que els veïns utilitzaven per fer el vi de les seves vinyes, farem un tast de vins de la DO Pla de Bages amb un pica-pica de productes de la zona. Per acabar, ens entaularem per assaborir, tot dinant, els productes de proximitat del programa Parc a taula.

Programa

10 h Trobada a l'aparcament del Molí del Mig, a la pista asfaltada de Mura a Rocafort, a 1 km de Mura

11.30 h Visita al nucli urbà de Mura i l'església romànica de Sant Martí amb tast de vi DO Pla de Bages i productes de la zona

14 h Dinar al restaurant Cal Carter o a l'Hostal, de Mura

Informació complementària de les dues rutes

- Cal fer la reserva amb una anticipació de cinc dies i escollir el restaurant.
- S'admeten grups d'un màxim de 20 persones.
- En el cas que no s'arribi al mínim de places requerides, l'organització pot anul·lar la sortida.
- Els menús inclouen pa, aigua, cafè i una ampolla de vi de Mura per a cada quatre comensals.
- El nivell de dificultat de les rutes és baix. Cal, però, portar calçat adient, aigua i roba adequada segons l'època de l'any.
- El desplaçament entre els llocs es fa en vehicles particulars.
- Fora d'aquestes dates consulteu disponibilitat.

Informació i reserves: Bagesterradevins, tel. 686 108 724
reserves@bagesterradevins.cat bagesterradevins.cat

Altres empreses de guies

Podeu fer altres itineraris acompanyats al parc a través d'empreses que, a més de coneixedores dels valors naturals i culturals del parc, s'han compromès a realitzar les seves activitats d'acord amb els principis de respecte i sostenibilitat amb el parc i el seu entorn que ha inspirat la Carta Europea de Turisme Sostenible.

Arqueolític

Tel. 937 894 456

arqueolitic@arqueolitic.com

<http://www.arqueolitic.com>

Emocions Activitats en el Medi Natural, S.L.

Tel. 937 850 988 i 607 252 427

info@emocions.org

<http://www.emocions.cat>

El Rossinyol Nou

Tel. 937 140 436 i 661 165 995

llobet.jordi@gmail.com

<http://www.rossinyolnou.com/>

Gaia. Serveis ambientals

Tel. 938 300 542

gaia@gaiamoia.com

<http://www.gaiamoia.com>

Biosfera

Tel. 934 221 815

biosferaeduca@gmail.com

<http://www.biosferaeduca.com>

TEA Difusió Cultural

Tel. 932 965 220 i 605 041 355

tea@teadifusiocultural.com

<http://www.teadifusiocultural.com>

Bages Terra de Vins

Tel. 686 108 724

reserves@bagesterradevins.cat

<http://www.bagesterradevins.cat>

Informació

Oficina del Parc Natural de Sant Llorenç del Munt i l'Obac La Mata

Carretera de Terrassa a Navarcles (BV-1221), km 14,8. 08278 Mura
Apartat de Correus 71. 08230 Matadepera
Obert de dilluns a divendres, de 9 h a 14 h
Tel. 938 318 350. Fax 938 317 737
p.santllorenç@diba.cat

Casa Nova de l'Obac

Carretera de Terrassa a Rellinars (B-122), km 9,8. 08222 Terrassa
Informació i venda de publicacions. Exposicions permanents
i temporals. Educació ambiental i itineraris guiats
Obert dissabtes, diumenges i festius, de 10 h a 15 h; agost, tancat
Visites concertades els feiners, al tel. 937 855 461
Tel. 937 435 468 (dissabtes i festius)
p.santllorenç.obac@diba.cat
Restaurant La Pastora, tel. 937 435 472 i 609 703 734

Centre d'Informació de Mura

Plaça de l'Ajuntament, s/n. 08278 Mura
Informació i venda de publicacions. Exposició permanent
i itineraris guiats
Obert dissabtes, diumenges i festius, de 10 h a 14 h i, a l'agost,
també els dies feiners
Tel. 938 318 375
p.santllorenç.mura@diba.cat

Centre d'Informació del Coll d'Estenalles

Carretera de Terrassa a Navarcles (BV-1221), km 14,8. 08278 Mura
Informació i venda de publicacions
Obert tots els dies, de 10 h a 15 h, excepte el 25 de desembre
i l'1 de gener
Tel. 938 317 300
p.santllorenç.estena@diba.cat

Centre d'Informació del Pont de Vilomara i Rocafort

Sant Jaume, 30 (Centre Cívic). 08254 el Pont de Vilomara
Informació i venda de publicacions. Educació ambiental, itineraris
guiats
Obert dissabtes, diumenges i festius, de 10 h a 14 h; gener
i agost, tancat
Tel. 938 317 789 i 722 763 035
p.santllorenç.pont@diba.cat

Informació

Escola de Natura i Formació la Muntada

Vall d'Horta. 08212 Sant Llorenç Savall

Educació ambiental i itineraris guiats. Visites concertades

Tel. 937 141 053

p.santllorenc.munt@diba.cat

Punt d'Informació de Granera

El Casal. La Clota, s/n. 08183 Granera

Obert dissabtes, diumenges i festius, de 10 h a 14 h; gener i agost, tancat

Tel. 938 668 339

p.santllorenc.graner@diba.cat

Punt d'Informació de Rellinars

Plaça de l'Ajuntament, s/n. 08229 Rellinars

Obert dissabtes, diumenges i festius, de 10 h a 14 h; gener i agost, tancat

Tel. 938 345 321

p.santllorenc.rellin@diba.cat

Punt d'Informació de Sant Llorenç Savall

Sant Feliu, 2. 08212 Sant Llorenç Savall

Obert dissabtes, diumenges i festius, de 10 h a 14 h; gener i agost, tancat

Tel. 937 140 018

p.santllorenc.savall@diba.cat

Punt d'Informació de Sant Vicenç de Castellet

Plaça de l'Ajuntament, 10

08295 Sant Vicenç de Castellet

Obert de dilluns a divendres, de 8 h a 14 h, tot l'any; dilluns i dimecres, de 16 h a 19 h, excepte juliol i agost; dissabte, diumenge i festius, de 10 h a 14 h (excepte agost)

Tel. 936 930 611

p.santllorenc.santvi@diba.cat

Punt d'Informació de Talamanca

Plaça del Raval, s/n. 08279 Talamanca

Obert dissabtes, diumenges i festius, de 10 h a 14 h, gener i agost, tancat

Tel. 699 963 598

p.santllorenc.pital@diba.cat







© Pep Herrero



parcs.diba.cat/web/agenda



Parcs de Catalunya

Xarxa de Parcs Naturals de la Diputació de Barcelona

Parc del Castell de Montesquiu, Espai Natural de les Guilleries-Savassona, Parc Natural del Montseny, Parc Natural de Sant Llorenç del Munt i l'Obac, Parc del Montnegre i el Corredor, Parc de la Serralada Litoral, Parc de la Serralada de Marina, Parc Natural de la Serra de Collserola, Parc Agrari del Baix Llobregat, Parc del Garraf, Parc d'Olièrdola, Parc del Foix



**Diputació
Barcelona**

**Àrea de Territori
i Sostenibilitat**

Espais Naturals i Medi Ambient
Gerència de Serveis d'Espais Naturals
Comte d'Urgell, 187. 08036 Barcelona
Tel. 934 022 428
xarxaparc@diba.cat · parcs.diba.cat