

VIII Trobada d'Estudiosos del Garraf i d'Olèrdola

ELS MAPES DE PATRIMONI CULTURAL:

UNA EINA PER AL CONEIXEMENT I GESTIÓ DEL PATRIMONI LOCAL.

María del Agua Cortés Elía



Mapes de Patrimoni Cultural

Què són:

Inventaris exhaustius d'elements del patrimoni cultural i natural

Objectiu:

Conèixer el patrimoni existent

Establir mesures per a la seva protecció i conservació

Recerca del patrimoni local

Planificar la seva difusió i rendabilització social

Gestionar el conjunt del patrimoni local

DOCUMENT OBERT a canvis dels elements inventariats, així com a l'ampliació

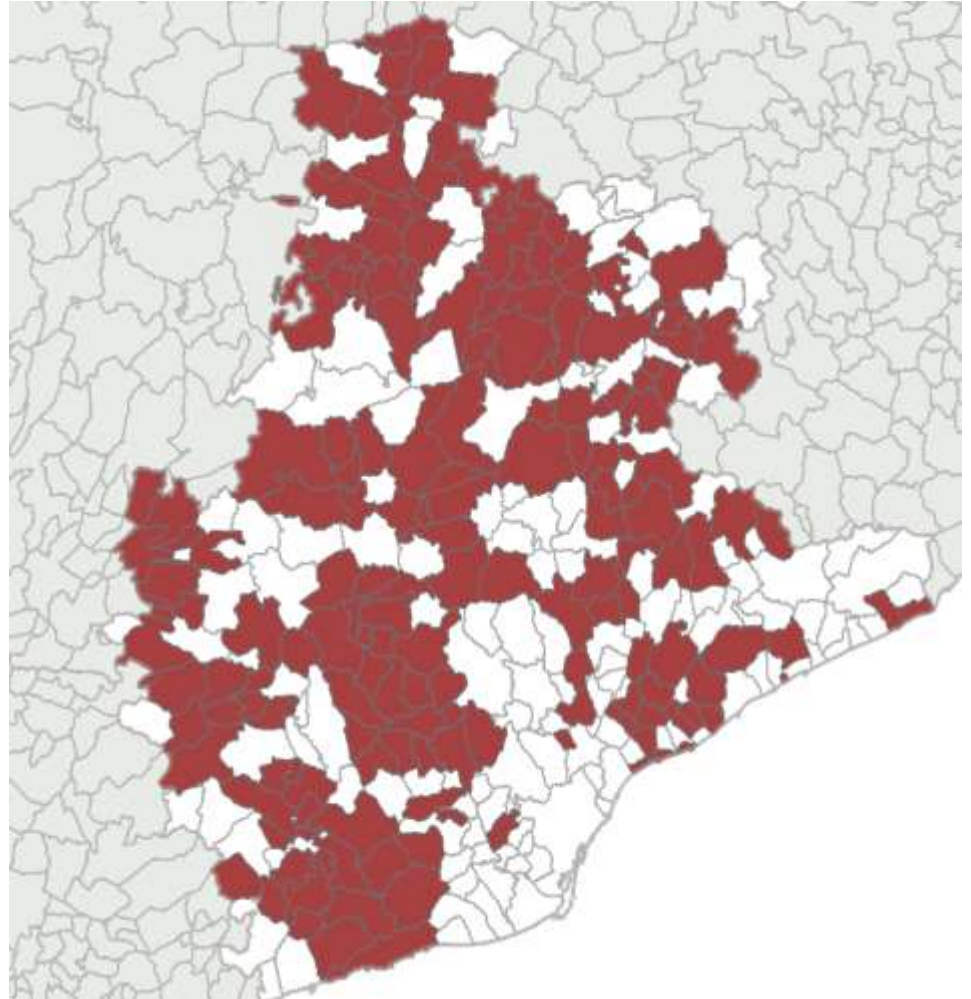
Mapes del Patrimoni Cultural realitzats

165 municipis de 311
(53 %):

En procés realització: 20

37.510 elements inventariats

Novembre 2018

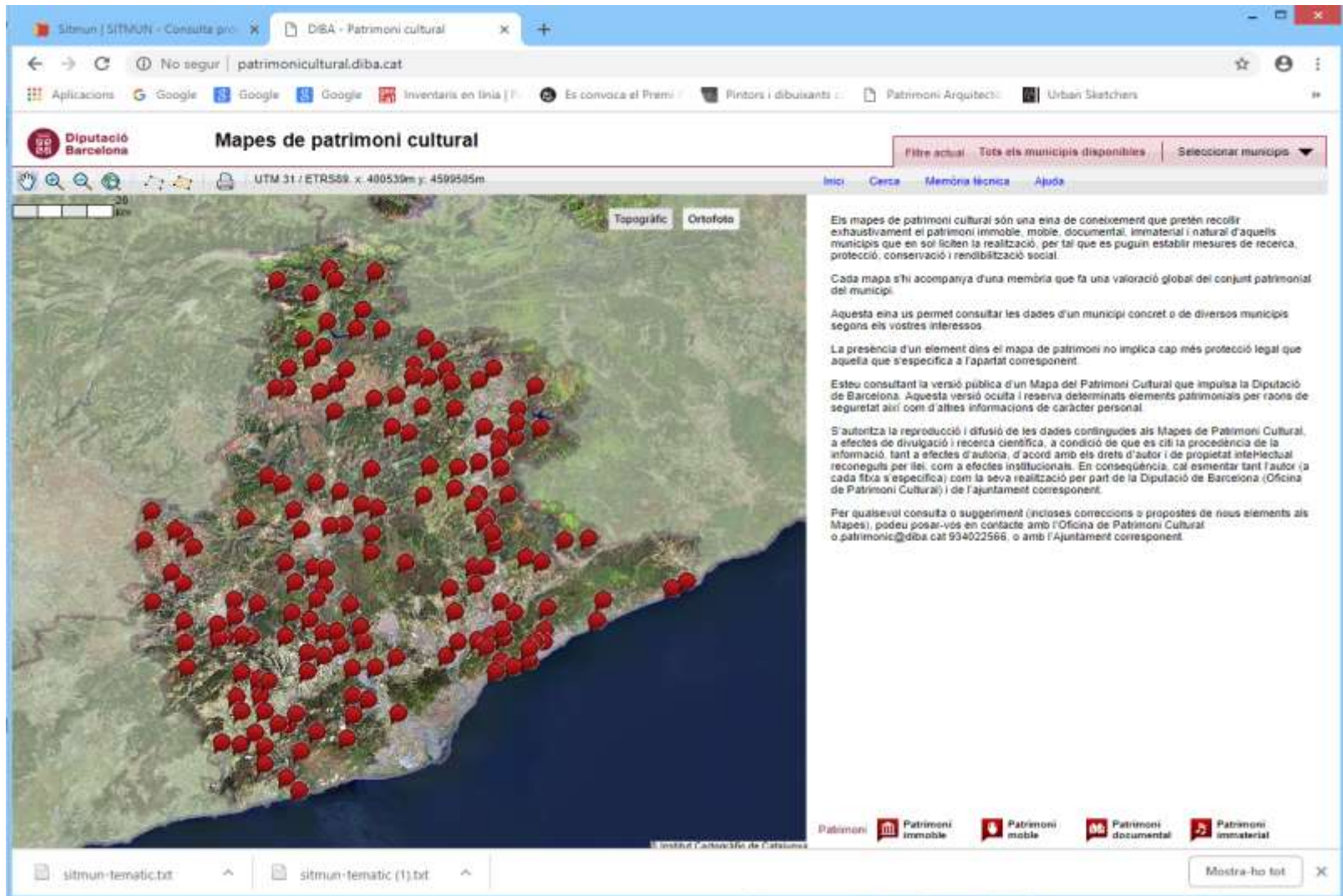


Consulta: Mapa Patrimoni Cultural

On es poden consultar:

- **versió íntegra:**
restringida a Ajuntament
- **versió pública:**
individualment, a la web de l'Ajuntament
globalment, a la web de Diputació de Barcelona: [DIBA - Patrimoni cultural](#),
al [SITMUN](#),
a [Google Earth](#).

Consulta: Mapa Patrimoni Cultural



Sitemun | SITEMUN - Consulta pro... x DIBA - Patrimoni cultural x +

No segur | patrimonicultural.diba.cat

Aplicacions Google Google Google Inventaris en línia | P... Es convoca el Premi P... Pintors i dibuixants c... Patrimoni Arquitect... Urban Sketchers

Diputació Barcelona

Mapes de patrimoni cultural

Filtre actual: Tots els municipis disponibles | Seleccionar municipis

Inici Cerca Memòria tècnica Ajuda

UTM 31 / ETRS89 x: 480539m y: 4599585m

Topogràfic Ortofoto

Els mapes de patrimoni cultural són una eina de coneixement que pretén recollir exhaustivament el patrimoni immoble, mòbil, documental, immaterial i natural d'aquells municipis que en sol·liciten la realització, per tal que es puguin establir mesures de recerca, protecció, conservació i rehabilitació social.

Cada mapa s'hi acompanya d'una memòria que fa una valoració global del conjunt patrimonial del municipi.

Aquesta eina us permet consultar les dades d'un municipi concret o de diversos municipis segons els vostres interessos.

La presència d'un element dins el mapa de patrimoni no implica cap més protecció legal que aquella que s'especifica a l'apartat corresponent.

Esteu consultant la versió pública d'un Mapa del Patrimoni Cultural que impulsa la Diputació de Barcelona. Aquesta versió oculta i reserva determinats elements patrimonials per raons de seguretat així com d'altres informacions de caràcter personal.


S'autoritza la reproducció i difusió de les dades contingudes als Mapes de Patrimoni Cultural, a efectes de divulgació i recerca científica, a condició de que es citi la procedència de la informació, tant a efectes d'autoria, d'acord amb els drets d'autor i de propietat intel·lectual reconeguts per llei, com a efectes institucionals. En conseqüència, cal esmentar tant l'autor (a cada fitxa s'especifica) com la seva realització per part de la Diputació de Barcelona (Oficina de Patrimoni Cultural) i de l'Ajuntament corresponent.

Per qualsevol consulta o suggeriment (incloses correccions o propostes de nous elements als Mapes), podeu posar-vos en contacte amb l'Oficina de Patrimoni Cultural o patrimonic@diba.cat 934022566, o amb l'Ajuntament corresponent.

Patrimoni Patrimoni immoble Patrimoni mòbil Patrimoni documental Patrimoni immaterial

Mostra-ho tot X

Consulta: Mapa Patrimoni Cultural

 Diputació
Barcelona

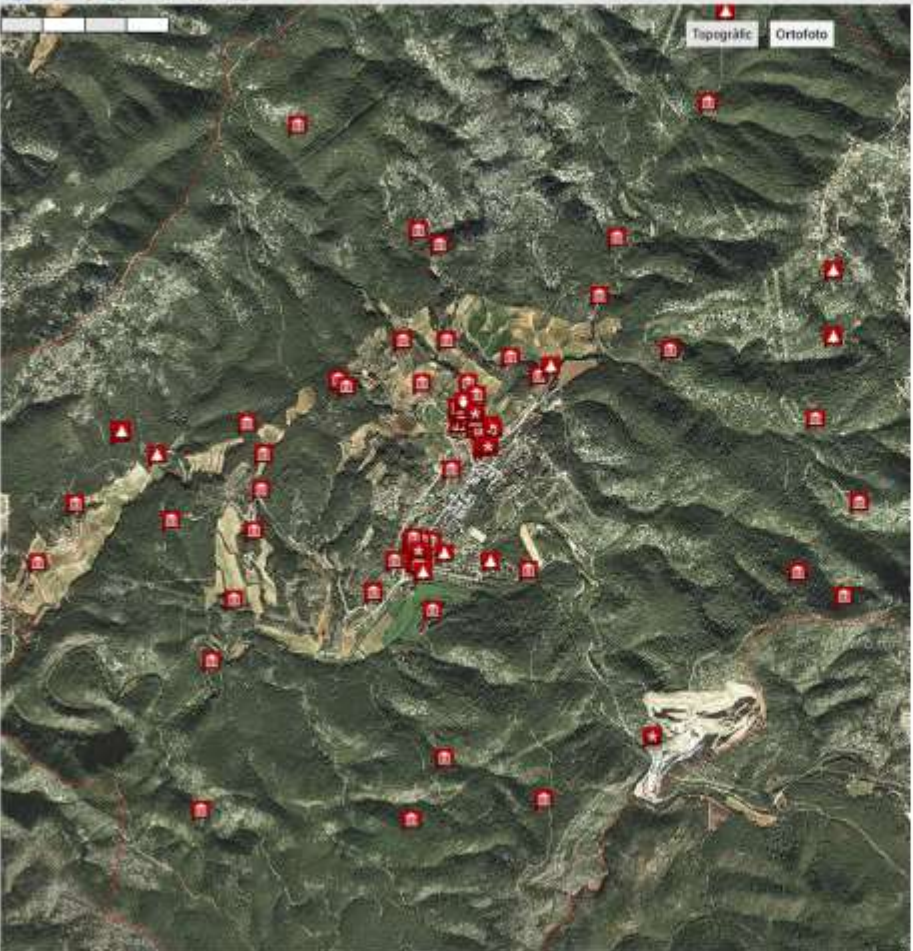
Mapes de patrimoni cultural

Filtre actual: Olesa de Bonesvalls | Seleccionar municipi ▼

Mapa | Cerca | Memòria històrica | Ajuda

UTM 31 / ETRS89, x: 402833m y: 4575561m

Topogràfic | Ortofoto



Els mapes de patrimoni cultural són una eina de coneixement que pretén recollir exhaustivament el patrimoni immoble, mòbil, documental, immaterial i natural d'aquells municipis que en sol·liciten la realització, per tal que es puguin establir mesures de recerca, protecció, conservació i rendibilització social.

Cada mapa s'hi acompanya d'una memòria que fa una valoració global del conjunt patrimonial del municipi.





Aquesta eina us permet consultar les dades d'un municipi concret o de diversos municipis segons els vostres interessos.

La presència d'un element dins el mapa de patrimoni no implica cap més protecció legal que aquella que s'especifica a l'apartat corresponent.

Esteu consultant la versió pública d'un Mapa del Patrimoni Cultural que impulsa la Diputació de Barcelona. Aquesta versió oculta i reserva determinats elements patrimonials per raons de seguretat així com d'altres informacions de caràcter personal.

S'autoritza la reproducció i difusió de les dades contingudes als Mapes de Patrimoni Cultural, a efectes de divulgació i recerca científica, a condició de que es citi la procedència de la informació, tant a efectes d'autoria, d'acord amb els drets d'autor i de propietat intel·lectual reconeguts per llei, com a efectes institucionals. En conseqüència, cal esmentar tant l'autor (a cada fitxa s'especifica) com la seva realització per part de la Diputació de Barcelona (Oficina de Patrimoni Cultural) i de l'ajuntament corresponent.

Per qualsevol consulta o suggeriment (incloses correccions o propostes de nous elements als Mapes), podeu posar-vos en contacte amb l'Oficina de Patrimoni Cultural o patrimonic@diba.cat cal 934022566, o amb l'Ajuntament corresponent.

Patrimoni  Patrimoni immoble  Patrimoni mòbil  Patrimoni documental  Patrimoni immaterial

© Institut Cartogràfic de Catalunya

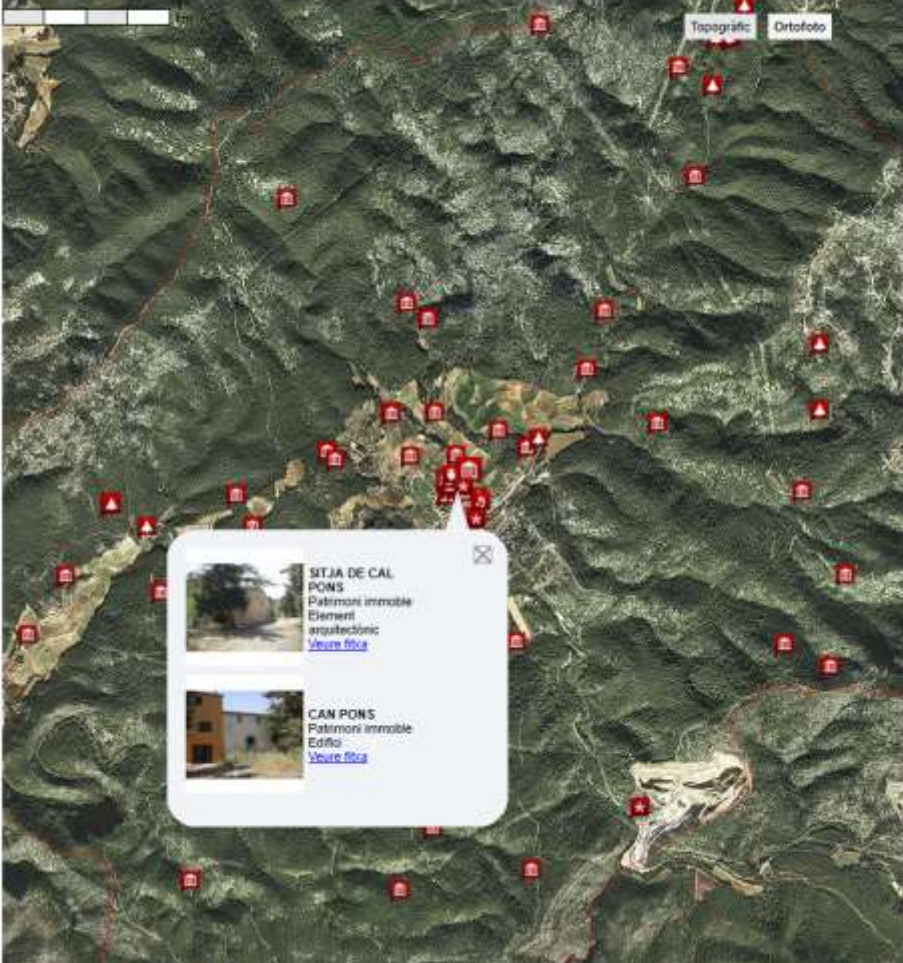
Consulta: Mapa Patrimoni Cultural

Diputació Barcelona **Mapes de patrimoni cultural**

UTM 31 / ETRS89, x: 402520m y: 4576000m

Filtre actual: Olesa de Bonesvalls Selecció: municipi Tancar X



Topogràfic Ortofoto



SITJA DE CAL PONS
Patrimoni immoble
Element arquitectònic
[Veure fitxa](#)

CAN PONS
Patrimoni immoble
Edifici
[Veure fitxa](#)

CAN PONS
Olesa de Bonesvalls



[Ubicació](#) [Classificació](#) [Descripció](#) [Història](#) [Bibliografia](#)

Número d'element: 08146/26
Lloc/adreça: C/ Ordal, 2. 08795 OLESA DE BONESVALLS
Emplaçament:
Àmbit: Patrimoni immoble
Tipologia: Edifici
Ús actual: Residencial
Titularitat: privada

Mapes Garraf i Olèrdola



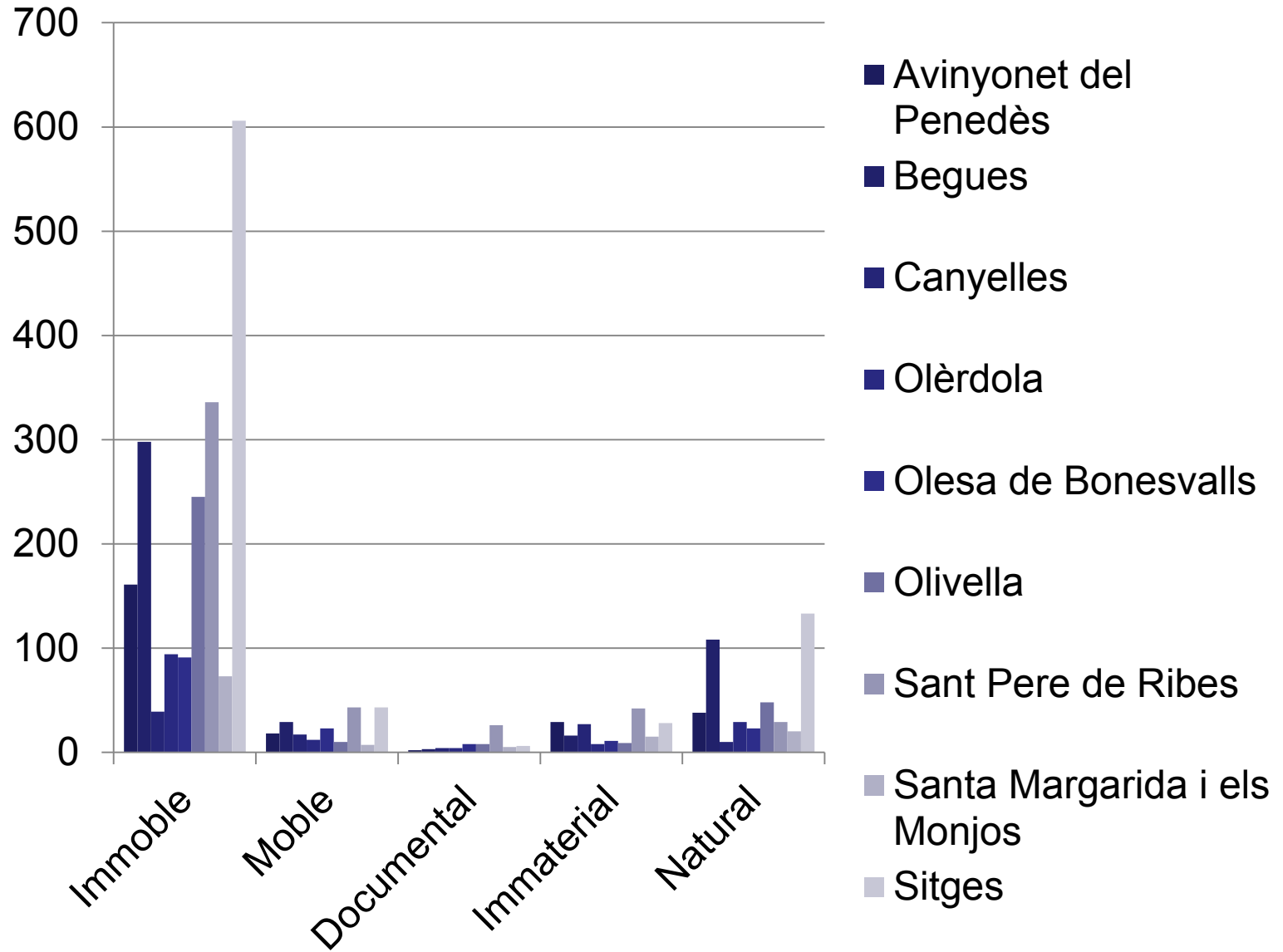
13 municipis:

Fet:

Begues,
Sitges,
Sant Pere de Ribes,
Olivella,
Olesa de Bonesvalls,
Avinyonet del Penedès

Sense Mapa:

Gavà,
Castelldefels,
Vilanova i la Geltrú,
Castellet i la Gornal,





Diputació
Barcelona







Diputació
Barcelona





Diputació
Barcelona





Diputació
Barcelona





Diputació
Barcelona

Libre, ahont estan continuats
tots los Dictes y spectancias
de la Heretat
de Llanda.



GORGES EN DE SANT DE FO
HERETAT - PAYSAN DEL HERETAT

LICONÇA NICOLAU LENTI
PAYSAN DE CAVALLER DEL HERETAT

(The page contains several columns of text, likely lyrics or a narrative, and a central illustration of a figure in a long robe, possibly a saint or a historical figure, flanked by decorative elements.)





Diputació
Barcelona





Diputació
Barcelona

