

# TERRITORI SALAMANDRA

Un projecte de custòdia fluvial, voluntariat i educació ambiental  
a la conca del riu Gaià

QUEROL

Jornada tècnica d'Espais Naturals  
La col·laboració públicoprivada en la gestió d'espais protegits

Canet de Mar, 14 de novembre de 2019

Entitats impulsores del projecte:



Entitat membre de:



Amb acord de custòdia fluvial:



# Riu Gaià



Hèctor Hernández  
Coordinador i tècnic de custòdia  
de La Sínia

Enginyer tècnic agrícola

[aigua@riugaia.cat](mailto:aigua@riugaia.cat)

Jordi Pijoan Parellada

Alcalde de Querol

Llicenciat en Ciències Ambientals

Professor de Biologia a l'IES Narcís Oller

[jordi@querol.cat](mailto:jordi@querol.cat)

ASSOCIACIÓ  
MEDIAMBIENTAL  
**la sínia**





# Riu Gaià



## ASSOCIACIÓ MEDIAMBIENTAL LA SÍNIA

ASSOCIACIÓ  
MEDIAMBIENTAL  
**la sinya**



- ✓ *Conservació de la biodiversitat*
- ✓ *Educació ambiental*
- ✓ *Fomentar el voluntariat ambiental*

*Membres de la XCN*





# Riu Gaià



## ASSOCIACIÓ MEDIAMBIENTAL LA SÍNIA



### Conca del riu Gaià:

- ✓ 65 quilòmetres de riu
- ✓ Fonts, bases i zones humides
- ✓ 23 municipis
- ✓ 5 Espais d'Interès Natural

*Acord de custòdia fluvial*



# Riu Gaià



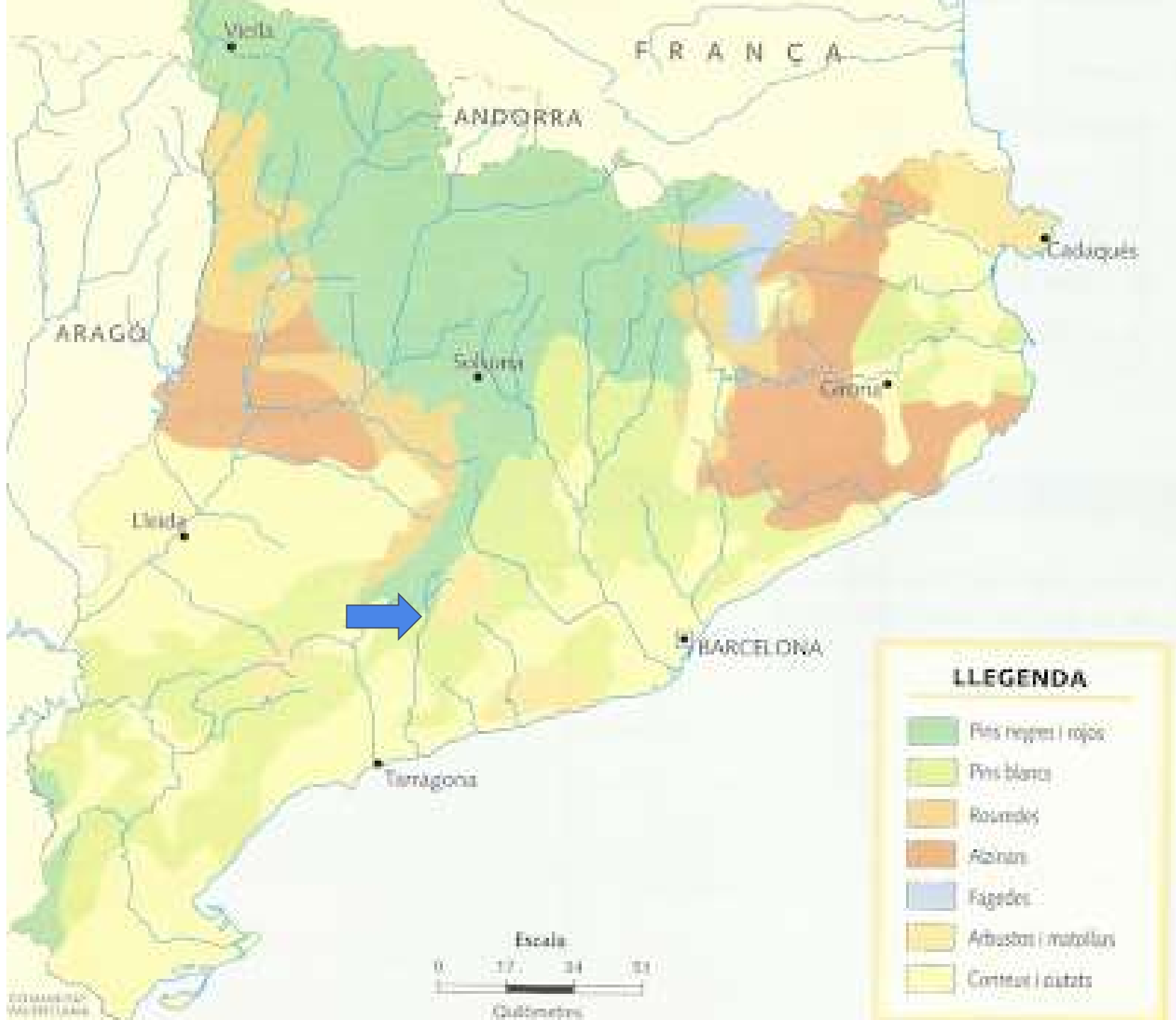
## QUEROL



- 72 km<sup>2</sup>.
- 550 habitants censats en 7 nuclis.
- Municipi de 2a residència.
- 4 nuclis són urbanitzacions no recepcionades i amb dèficits
- 66 % espai Natura 2000, 4.800 ha, al voltant del Gaià i Montagut.
- Prelitoral, Extrem nord de Tarragona.
- Muntanyós, Montagut i Formigosa aprox 1000 m. Cota més baixa 350 m.
- Vegetació, clima i història “Zona de frontera”.
- Riu Gaià, zona molt sinuosa i sense pertorbacions a Querol







# XARXA D'OBSERVADORS AMBIENTALS DE LA CONCA DEL RIU GAIÀ

## Riu Gaià



### Diversos projectes de La Sínia:



Xarxa d'Observadors ambientals





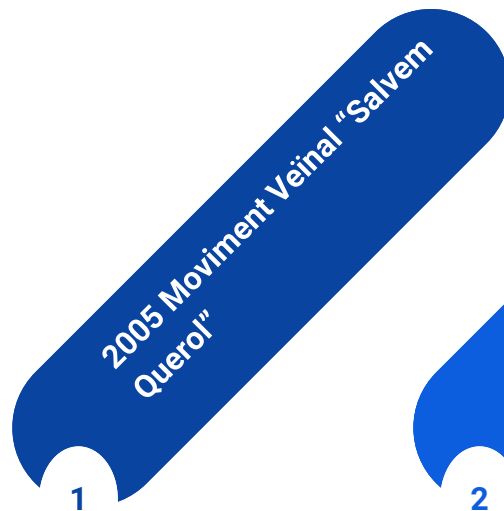









## d'on venim??



1



2


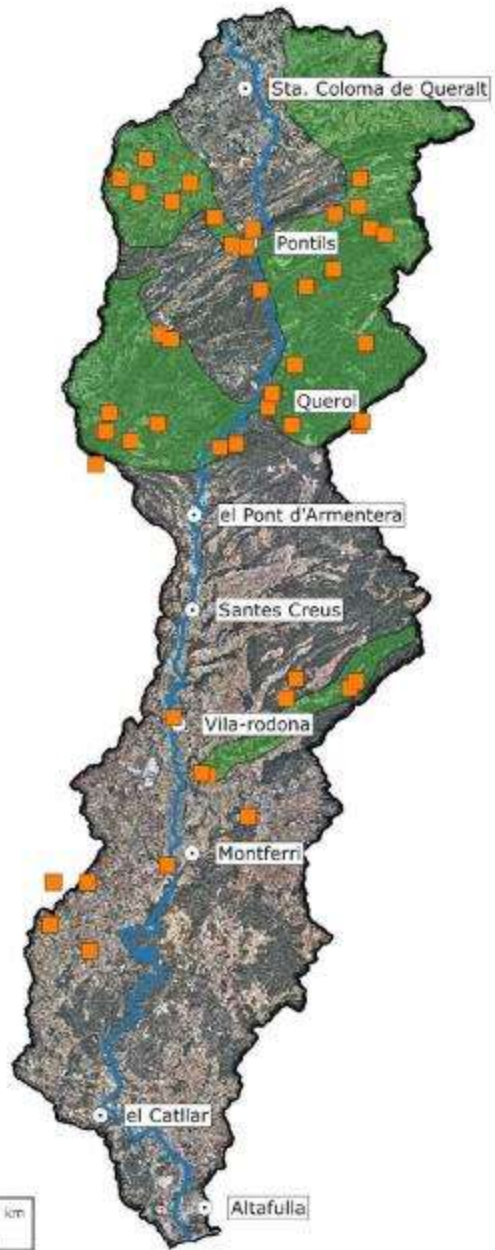


3

Paralització Pla  
Urbanístic  
Col·laboració amb  
entitats  
mediambientals

2007 Oposició  
2011 Pacte de Govern 2+2  
2015 Pacte de Govern 3+1  
2019 Govern, majoria 4







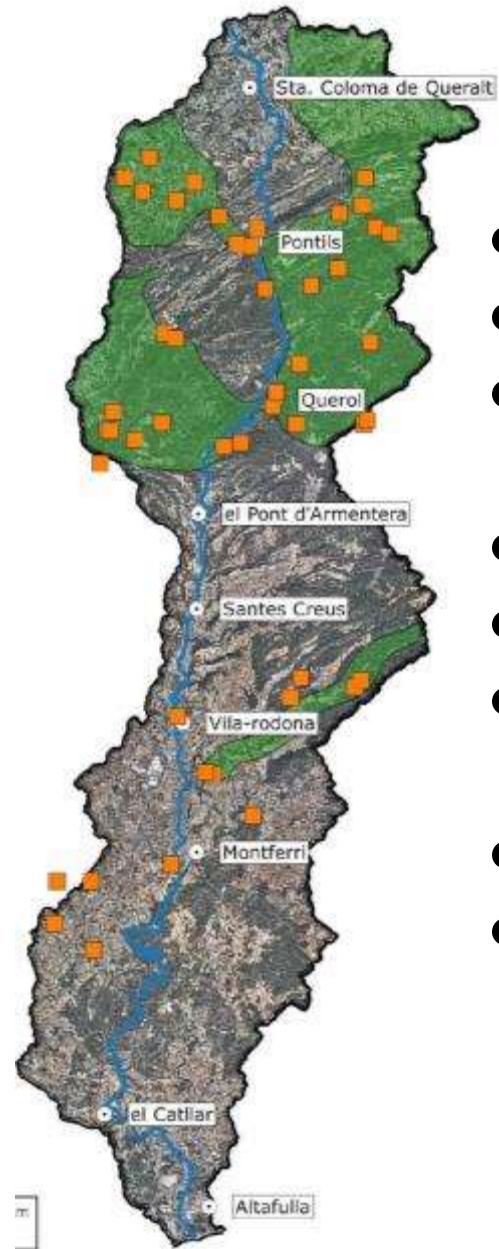


- Municipi amb 4 urbanitzacions amb dèficits urbanístics.
- Connectivitat a internet.
- Accesos cases aïllades
- Risc d'incendis

- Projectes de biodiversitat
- Recuperació patrimoni cultural
- Promoció econòmica



- Gorg Negre Ratpenats.
- Diverses fases Camí Terres del Riu Gaià.
- Descuberta valors naturals de Montagut i Esblada.
- Projecte Salamandra recuperació horts.
- Projecte Salamandra Recuperació abocador.
- Projecte Salamadra, Esblada - bassa de la font.
- Projecte Salamandra Conveni basses.
- nous projectes















SANTA PERPÈTUA DE GAIÀ, EL PONT D'ARMENTERA, BRUFAGANYÀ, LA LLACUNA, PONTONS  
QUEROL, BONANY, ESBLLADA, SEGUER, VALDOSSERA  
ESPAI NATURAL PROTEGIT - SISTEMA PRELITORAL CENTRAL  
ESCALA 1:20 000

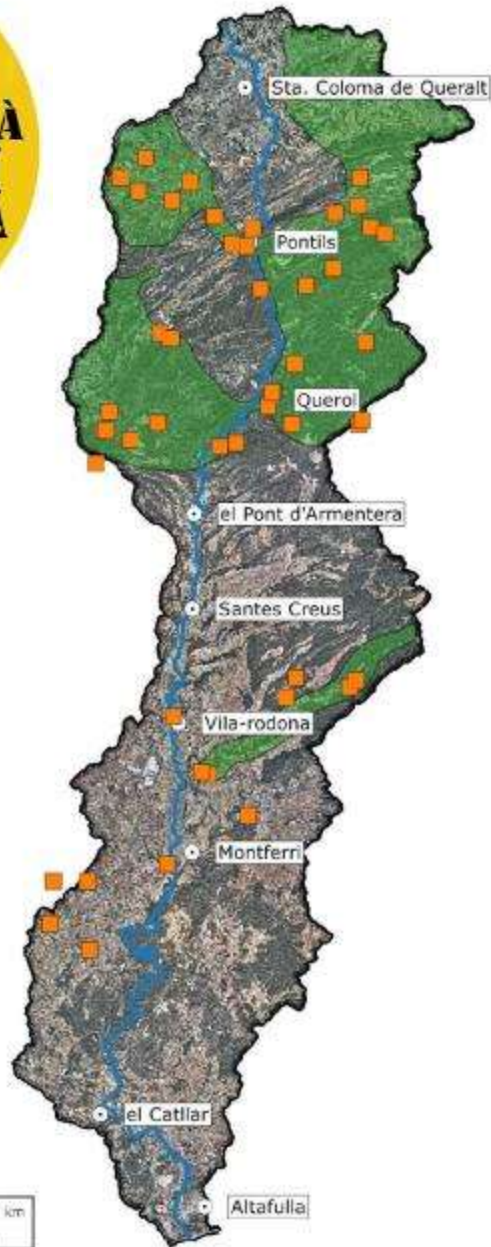
# ELS CAMINS DE QUEROL

## EL CAMÍ DE LES TERRES DEL GAIÀ





## Riu Gaià



## Territori salamandra

### Distribució d'amfibis / Inventari de zones humides continentals

- **Col·laboració (municipis i voluntaris)**
- **Distribució salamandra (*Salamandra salamandra*)**
- **> 60 prospeccions (inventari)**
- **5 - 10 actuacions de millora / restauració**
- **3 llacunes de nova creació**
- **Espècies exòtiques / Malalties emergents**





14/07/2018

Signatura de l'acord de col·laboració per a la custòdia del territori en el marc del projecte Territori salamandra entre l'Ajuntament de Querol i La Sínia

*Riu Gaià*





*Riu Gaià*

14/07/2018

## Signatura de l'acord de col·laboració per a la custòdia del territori en el marc del projecte Territori salamandra entre l'Ajuntament de Querol i La Sínia

- Actuacions de millora en diversos punts d'aigua del municipi de Querol, que són l'hàbitat de moltes espècies d'amfibis i en especial, de la salamandra. En especial fonts i basses.
- Col·laboració en la signatura de nous acords de custòdia amb propietaris privats
- Activitats d'educació ambiental adreçades als escolars i als veïns i veïnes del municipi
- Organització de jornades de voluntariat
- Col·locació de rètols i plafons informatius
- Determinar conjuntament noves accions













**Espai Natural Protegit Sistema preitoral central**

**Territori Salamandres**

Entre les zones protegides hi ha zones de interès per la biodiversitat i per motius del mateix tipus que s'expliquen a continuació. A més, hi ha zones de interès per la biodiversitat i per motius del mateix tipus que s'expliquen a continuació. A més, hi ha zones de interès per la biodiversitat i per motius del mateix tipus que s'expliquen a continuació.

**El servei de qualitat del territori**

El servei de qualitat del territori consisteix en un estudi de l'estat de qualitat del territori, amb l'objectiu de detectar les zones de interès per la biodiversitat i per motius del mateix tipus que s'expliquen a continuació. A més, hi ha zones de interès per la biodiversitat i per motius del mateix tipus que s'expliquen a continuació.

**Distribució de salamandres iberoenquines a la zona del Rio Gall i del Riu de Gall.**

Per més informació: [www.govern.cat](http://www.govern.cat)

**REC GALI TERRITORI SALAMANDRA**







*Riu Gaià*

Signatura de dos acords de custòdia del territori amb el Sr. Jaume Casany i el Sr. Ramon Solé, per tal d'impulsar l'Hort de les salamandres





# L'HORT DE LES SALAMANDRES

Aquests antics horts de Querol, actualment acullen un projecte de custòdia del territori per tal d'afavorir la reproducció d'amfibis com ara la salamandra, la granota verda i el tòtil.

**Gaudiu d'aquest entorn i respecteu els espais delimitats  
Podeu fer ús de les taules-pícnic**

Amb el suport de:



Ajuntament de Querol





# EDUCACIÓ AMBIENTAL / EDUCACIÓ PER A LA SOSTENIBILITAT





**PROJECTES RECUPERACIÓ  
BIODIVERSITAT**




**EDUCACIÓ AMBIENTAL  
SENSIBILITZACIÓ**



**ECONOMIA**





*Natura + Cultura*





2010	2019
Casa de colònies tancada	Casa de colònies (alberg juvenil) obert
2 restaurants	2 restaurants
	1 hotel rural (18 pax)
	2 establiments rurals
	Noves iniciatives



## Mas Formigosa

Lloc web

Indicacions

Desa

5,0 ★★★★★ 13 ressenyes de Google

RESERVA UNA HABITACIÓ





Diputació Tarragona

Aquestes, i altres propostes poden ser premiades!

**Dotació del Premi: 3.000 EUR**

**PREMI  
INICIATIVA  
MEDI AMBIENT**

## Quins premis hem donat

### DARRERES EDICIONS

- 2010 / **Ulldecona**: Banc de Terres d'Ulldecona
- 2011 / **Miravet i Rasquera**: Implantació d'un sistema de pagament de generació de residus als municipis
- 2012 / **Alcover**: Camí rural Riu Glorieta
- 2013 / **Valls**: Mobles Solidaris: Reutilització de materials de la deixalleria
- 2014 / **Querol**: Introducció d'un ramat de cabres per a la prevenció d'incendis forestals
- 2015 / **Vespella de Gaià**: Projecte de construcció d'una depuradora d'aigües residuals
- 2016 / **La Fatarella**: Adequació dels camins ramaders
- 2017 / **Senan**: Projecte d'instal·lació de dues instal·lacions d'autoconsum i pèrgola fotovoltaica amb recàrrega de vehicles elèctrics.
- 2018 / **Querol**: Promoció i recuperació dels valors naturals del riu Gaià

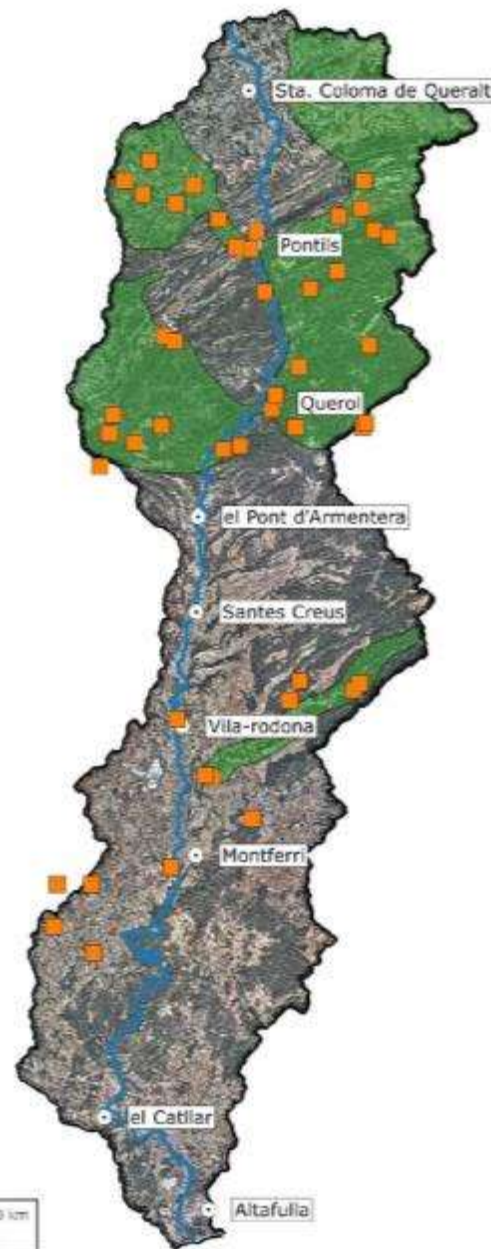
Unitat d'Imatge Corporativa | Disseny Gràfic: Diputació de Tarragona

**BASES:** [www.dipta.cat](http://www.dipta.cat)

**DIPUTACIÓ DE TARRAGONA**  
**SAM - Unitat de Medi Ambient**  
Edifici Síntesi  
Carrer de Pere Martell, 2  
43001 TARRAGONA



Aquí **:Diputació**





**Diputació Tarragona**







*Gràcies per la vostra atenció*

Jornada tècnica d'Espais Naturals  
La col·laboració públicoprivada en la gestió d'espais protegits

Canet de Mar, 14 de novembre de 2019

**Entitats impulsores del projecte:**



**Entitat membre de:**



**Amb acord de custòdia fluvial:**

