

# La Red de Parques Naturales

*La Red de Parques Naturales de la Diputación de Barcelona está integrada por catorce espacios naturales protegidos de alto valor paisajístico, ecológico y cultural.*

- Garantiza un equilibrio territorial y ambiental a los municipios de su ámbito geográfico.
- Abarca 102.772,5 hectáreas de 103 municipios. Estos municipios representan el 22 % del territorio de la demarcación de Barcelona y el 70 % de la población de Cataluña.
- Planifica y gestiona los espacios naturales, fluviales y agrarios mediante los planes especiales, elaborados con la participación de todos los agentes implicados.
- Protege los valores naturales, agrícolas, forestales, culturales y paisajísticos de cada parque.
- Apuesta por un equilibrio entre la preservación de los parques y el desarrollo socioeconómico de la población local.
- Lleva a cabo programas y campañas de educación y sensibilización ambiental tanto para la población escolar como para toda la ciudadanía.
- Fomenta el uso público ordenado del patrimonio natural y cultural y un turismo sostenible en todo su ámbito de influencia.

© Elisabet Ros (Archivo XPN)



© Oriol Clavera

Papel procedente de fuentes responsables con el medio ambiente



parcs.diba.cat



Ayúdanos a mejorar

DL B-15923-2023



**Xarxa de Parcs Naturals**  
Diputació de Barcelona

**Castellano**

## Parques de Cataluña

### Red de Parques Naturales de la Diputación de Barcelona

Parque del Castell de Montesquiu, Espacio Natural de Les Guilleries-Savassona, Parque Natural de El Montseny, Sant Miquel del Fai, Parque Natural de Sant Llorenç del Munt i l'Obac, Parque de El Montnegre i el Corredor, Parque de la Serralada Litoral, Parque de la Serralada de Marina, Parque Fluvial de El Besòs, Parque Natural de la Serra de Collserola, Parque Agrario de El Baix Llobregat, Parque de El Garraf, Parque de Olèrdola y Parque de El Foix.



**Diputació  
Barcelona**

Xarxa de Parcs Naturals

### Gerencia de Servicios de Espacios Naturales

Comte d'Urgell, 187. 08036 Barcelona

Tel. 934 022 428

xarxaparc@diba.cat · <https://parcs.diba.cat>



**Diputació  
Barcelona**

Xarxa de Parcs Naturals



© Oriol Clavera

**“La cultura, como la humanidad, es el resultado de la evolución biológica, que está inextricablemente asociada a la naturaleza. Mantener la integridad de los ecosistemas beneficia a la humanidad, los animales y la biodiversidad.”**

*Son palabras del ecólogo Jaume Terrades, que nos hacen entender que los humanos también somos naturaleza.*

A finales del siglo XIX, pocos años después de la creación del primer parque nacional en el mundo –Yellowstone, en Estados Unidos–, en Cataluña comienzan a oírse las primeras voces que, como tantos otros proyectos provenientes de la mano del renacimiento cultural y político del momento, piden la protección de la naturaleza en nuestro país.

La Diputación de Barcelona, heredera de las iniciativas de la Mancomunidad de Cataluña (1914-1924), es una administración pionera en este campo. Una buena muestra es la primera protección del macizo del Montseny, en 1928; una iniciativa que no se reanuda hasta los años setenta del siglo pasado, cuando la Diputación impulsa la creación de diferentes espacios protegidos mediante la legislación urbanística del momento y crea un órgano administrativo para gestionarlos. Así, Sant Llorenç del Munt i l'Obac se convierte en 1972 en el primer macizo declarado parque natural, tanto en Cataluña como en todo el Estado español.

Desde entonces, se van sucediendo más declaraciones de espacios protegidos que han formado la actual Red de Parques Naturales, con catorce espacios, que convive con el conjunto de parques de Cataluña.

## Espacios vivos y en evolución

Encontrareis en todas partes testimonios constantes de la huella y la evolución humanas.

*El paisaje es, en cada rincón, el resultado del trabajo de generaciones de hombres y mujeres, que lo han transformado hasta ser como ahora lo descubrimos.*

Los espacios naturales protegidos no detienen su evolución, sino que la acompañan. Son espacios habitados, dinámicos y en constante evolución. Son testimonio también de las tradiciones y actividades de sus habitantes, que han sabido y saben mantener el equilibrio entre el desarrollo económico, la conservación y la protección de un paisaje muy valorado socialmente.

© Antoni Gallardo i Garriga (Archivo CEC)



© Susanna Ginesta (Archivo XPN)

## Muestra de diversidad

Catorce espacios protegidos: cada lugar y época del año, un universo particular.

*En cada estación del año y en cada lugar y rincón, la naturaleza y la cultura despliegan encantos distintos.*

Desde las secas laderas del Garraf, con sus acantilados de piedra caliza junto al mar, hasta los rincones más húmedos de las rieras del Montnegre o las Guilleries, donde podemos encontrar una fauna y una vegetación exuberantes y delicadas. Desde las cumbres y crestas del Montseny azotadas por el viento y la nieve, pasando por las canales, los monolitos y los conglomerados de Sant Llorenç del Munt i l'Obac, el conjunto de parques y espacios naturales de la Red de Parques Naturales forma un verdadero catálogo de vida y cultura de extraordinaria variedad y riqueza.

Castillos y masías, ermitas y fuentes, hornos de cal o de pez, pozos de hielo y neveros, muros de piedra seca y barracas de viña, fiestas y romerías... Son buena muestra del diálogo secular del ser humano con el entorno que ha dibujado la diversidad de los paisajes de estos catorce espacios naturales.



© Archivo XPN

## Descubrir para descubrirse

Nos desplazamos, sin perturbar el entorno, en busca de ese rincón oculto que nos cautiva.

*La naturaleza pide respeto. La mejor manera de acercarse a ella es en silencio y siempre atentos.*

Aficionados a la naturaleza o a la historia, deportistas, familias o curiosos encontraremos senderos y caminos que nos permitirán hacer nuestro propio descubrimiento. Tanto si son lugares nuevos como si volvemos a los que ya conocemos, siempre podremos encontrar aquel lugar donde vivir las sensaciones que nos ofrece la naturaleza que nos rodea. Una naturaleza cercana y al alcance de todos, que solo pide que tengamos cuidado y respeto.

Más de doscientos itinerarios señalizados por toda la Red de Parques Naturales nos ayudarán a descubrir los rincones patrimoniales más singulares, la flora y la fauna más diversas, y vislumbrar las panorámicas más sugerentes.

## Aprovecharlo al máximo

Tanto si queremos dar un paseo guiado como asistir a un acto cultural, encontraremos una programación llena de actividades para todos los públicos.

*Para saber lo que hay que conocer y lo que se puede hacer, la Red de Parques Naturales pone al alcance de los usuarios una serie de programas, servicios y equipamientos.*

La Red de Parques Naturales cuenta con diferentes centros de información y documentación estratégicamente ubicados, itinerarios señalizados y rutas guiadas, museos y exposiciones temporales, equipamientos pedagógicos y culturales, áreas de esparcimiento y de acampada, albergues, alojamientos rurales, publicaciones y audiovisuales, además de cursos, talleres y estancias ambientales; todo ello para disfrutar, conocer y respetar el medio natural.

Seguidnos en la web y en las redes sociales para estar al día de todas las experiencias y actividades que los parques te proponen.

© Ricard Badia



## 1 Parque del Castell de Montesquiu

El viaje al pasado comienza cuando atravesamos los límites del castillo, rodeados por un magnífico paisaje de montaña.




**DATOS PRINCIPALES**  
Año de creación: 1986  
Superficie protegida: 546 ha

**MÁS INFORMACIÓN**  
Tel. 934 727 600  
p.montesquiu@diba.cat

Con una historia que empieza en el siglo x, el castillo fortificado es el centro de este espacio rodeado de roble y de pino albar. Acoge visitas guiadas y actividades escolares que realizan un recorrido por mil años de historias.

## 5 Parque Natural de Sant Llorenç del Munt i l'Obac

La iglesia del monasterio, del siglo xi, recuerda un pasado medieval en el que fue el centro de su entorno más cercano.




**DATOS PRINCIPALES**  
Año de creación: 1972  
Superficie protegida: 13.694 ha

**MÁS INFORMACIÓN**  
Tel. 938 318 350  
p.santllorenc@diba.cat

Macizo de apariencia contundente. Fortaleza inmensa y pelada perfilada sobre un lecho de bosques de pinos y encinas. Su monasterio, de estilo románico, contempla el horizonte del tiempo como un gigante de piedra.

## 8 Parque de la Serralada de Marina

Un espacio natural protegido y rodeado de civilización, donde el paisaje humano se encarama en la montaña entre ambientes mediterráneos.



**DATOS PRINCIPALES**  
Año de creación: 1996  
Superficie protegida: 2.086 ha

**MÁS INFORMACIÓN**  
Tel. 933 956 336  
p.smarina@diba.cat

Pese a la presión humana, el parque conserva la fauna y la vegetación características. El ocio y la educación constituyen la faceta más beneficiosa de un espacio que ha sabido compatibilizar la naturaleza con el patrimonio histórico a lo largo de los años.

## 11 Parque Agrario de El Baix Llobregat

Espacio fértil y de calidad que nos alimenta. Patrimonio de primer orden en el que preservar y promover los usos agrarios.



**DATOS PRINCIPALES**  
Año de creación: 1998  
Superficie protegida: 3.348 ha

**MÁS INFORMACIÓN**  
Tel. 933 788 190  
parcagrari@diba.cat

Situado en el valle bajo y en el delta del río Llobregat, el parque agrario y sus terrenos son primordiales para el abastecimiento de alimentos a las ciudades del entorno, con productos de proximidad que reducen la huella ecológica y ofrecen una alimentación saludable.

## 2 Espacio Natural de Les Guilleries-Savassona

Riscales de roca desnuda y extensos bosques se imponen en un paisaje imponente y exuberante.



**DATOS PRINCIPALES**  
Año de creación: 1998  
Superficie protegida: 8.376 ha

**MÁS INFORMACIÓN**  
Tel. 938 847 888  
en.guilleries@diba.cat

Es la fuerza de la naturaleza la que se impone en este espacio, aunque también sorprende el rico patrimonio humano que encontramos en él. Masías, castillos, ermitas, iglesias y monasterios rivalizan por atraer la atención de un viajero desbordado.

## 6 Parque de El Montnegre i el Corredor

Desde la orilla del mar se extiende tierra adentro, bajo la sombra de tupidos bosques de una biodiversidad notable.



**DATOS PRINCIPALES**  
Año de creación: 1989  
Superficie protegida: 15.010 ha

**MÁS INFORMACIÓN**  
Tel. 934 727 670  
p.montnegre@diba.cat

Dólmenes neolíticos, restos ibéricos e iglesias medievales se reparten por un paisaje rodeado de cultivos, bosques y masías. La orografía favorece paisajes atractivos y un rico patrimonio natural.

## 9 Parque Fluvial de El Besòs

Agua, ocio y naturaleza en uno de los espacios verdes más importantes del Área Metropolitana de Barcelona.




**DATOS PRINCIPALES**  
Año de creación: 1999  
Superficie protegida: 115 ha

**MÁS INFORMACIÓN**  
Tel. 934 022 483  
p.fluvialbesos@diba.cat

Bien comunicado y de fácil acceso, su situación privilegiada ofrece a la ciudadanía la posibilidad de disfrutar de un paisaje de vegetación mediterránea, acuática y salobre adecuado para la fauna silvestre y donde se detienen las aves en la época de migración.

## 3 Parque Natural y Reserva de la Biosfera de El Montseny

Naturaleza fresca y fastuosa: un millón de rincones donde encontrar distracción, inspiración o, simplemente, paz de espíritu.



**DATOS PRINCIPALES**  
Año de creación: 1977  
Superficie protegida: 31.064 ha

**MÁS INFORMACIÓN**  
Tel. 938 475 102  
p.montseny@diba.cat

Con un patrimonio declarado universal, este gran mosaico de paisajes mediterráneos y centroeuropeos ha alumbrado durante años las mentes de los artistas y científicos más brillantes del país.



## 4 Sant Miquel del Fai

Patrimonio natural y cultural van de la mano en este entorno privilegiado con más de mil años de historia.



**DATOS PRINCIPALES**  
Año de creación: 2017  
Superficie protegida: 70,5 ha

**MÁS INFORMACIÓN**  
Tel. 666 541 593  
santmiqueldelfai@diba.cat

Sant Miquel del Fai, en el Espacio Natural de Cingles de Bertí, es un conjunto monumental declarado bien cultural de interés nacional, donde el agua ha dibujado un paisaje único y el peso de la historia, una huella fascinante.

## 7 Parque de la Serralada Litoral

Bosques y campos a la orilla del mar. Vegetación mediterránea en un espacio natural donde abundan fuentes y dólmenes escondidos.



**DATOS PRINCIPALES**  
Año de creación: 1992  
Superficie del espacio de interés natural: 7.408 ha

**MÁS INFORMACIÓN**  
Tel. 937 540 024  
p.slitoral@diba.cat

El clima suave y su situación de privilegio, elevada entre el mar y las tierras del interior, ya eran conocidas en tiempos remotos. Numerosas y ricas construcciones como dólmenes, castillos y masías han sido y son testimonios permanentes de ello.

## 10 Parque Natural de la Serra de Collserola

Pieza clave de la infraestructura verde metropolitana. Mirador excepcional sobre paisajes naturales y urbanos del entorno.




**DATOS PRINCIPALES**  
Año de creación: 1987  
Superficie protegida: 11.832 ha

**MÁS INFORMACIÓN**  
Tel. 932 803 552  
ci@parccollserola.net

Territorio vital en la dinámica metropolitana, con un mosaico de paisajes y hábitats ricos en biodiversidad, conserva la esencia y la dimensión de sus valores naturales y culturales, dando respuesta a los miles de visitantes que los disfrutan.

## 14 Parque de El Foix

Alrededor del pantano de Foix, encontramos un valioso patrimonio cultural dentro de un rico mosaico de distintos ambientes.



**DATOS PRINCIPALES**  
Año de creación: 1993  
Superficie protegida: 3.157 ha

**MÁS INFORMACIÓN**  
Tel. 977 670 169  
p.foix@diba.cat

Una de las pocas zonas húmedas de la comarca de El Penedès. Fue de gran importancia estratégica durante la Edad Media, como muestra el gran legado arquitectónico materializado en los castillos de Penyafort y Castellet.