

La Xarxa de Parcs Naturals

La Xarxa de Parcs Naturals de la Diputació de Barcelona està formada per catorze espais naturals protegits d'un alt valor paisatgístic, ecològic i cultural.

- Garanteix un equilibri territorial i ambiental als municipis del seu àmbit geogràfic.
- Abasta 102.772,5 hectàrees de 103 municipis. Aquests municipis representen el 22 % del territori de la demarcació de Barcelona i el 70 % de la població de Catalunya.
- Planifica i gestiona els espais naturals, fluvials i agraris mitjançant els plans especials, elaborats amb la participació de tots els agents implicats.
- Protegeix els valors naturals, agrícoles, forestals, culturals i paisatgístics de cada parc.
- Aposta per un equilibri entre la preservació dels parcs i el desenvolupament socioeconòmic de la població local.
- Duu a terme programes i campanyes d'educació i sensibilització ambiental tant per a la població escolar com per a tota la ciutadania.
- Fomenta l'ús públic ordenat del patrimoni natural i cultural i un turisme sostenible en tot el seu àmbit d'influència.

© Elisabet Ros (Arxiu XPN)



© Oriol Clavera

Paper procedent de fonts responsables amb el medi ambient



parcs.diba.cat



Ajuda'ns a millorar

DL B 15323-2023



Xarxa de Parcs Naturals
Diputació de Barcelona

Parcs de Catalunya

Xarxa de Parcs Naturals de la Diputació de Barcelona

Parc del Castell de Montequiu, Espai Natural de les Guilleries-Savassona, Parc Natural del Montseny, Sant Miquel del Fai, Parc Natural de Sant Llorenç del Munt i l'Obac, Parc del Montnegre i el Corredor, Parc de la Serralada Litoral, Parc de la Serralada de Marina, Parc Fluvial del Besòs, Parc Natural de la Serra de Collserola, Parc Agrari del Baix Llobregat, Parc del Garraf, Parc d'Olèrdola i Parc del Foix.



**Diputació
Barcelona**

Xarxa de Parcs Naturals

Gerència de Serveis d'Espais Naturals

Comte d'Urgell, 187. 08036 Barcelona

Tel. 934 022 428

xarxaparc@diba.cat · <https://parcs.diba.cat>



**Diputació
Barcelona**

Xarxa de Parcs Naturals



© Oriol Clavera

“La cultura, com la humanitat, és resultat de l'evolució biològica, que està inextricablement associada a la natura. Mantenir la integritat dels ecosistemes beneficia la humanitat, els animals i la biodiversitat.”

Són paraules de l'ecòleg Jaume Terrades, que ens fan entendre que els humans som també natura.

A finals del segle XIX, pocs anys després de la creació del primer parc nacional al món –Yellowstone, als Estats Units–, a Catalunya comencen a sentir-se les primeres veus que, com tants altres projectes provinents de la mà del renaixement cultural i polític del moment, demanen la protecció de la natura al nostre país.

La Diputació de Barcelona, hereva de les iniciatives de la Mancomunitat de Catalunya (1914-1924), és una administració pionera en aquest camp. Una bona mostra és la primera protecció del massís del Montseny, l'any 1928; una iniciativa que no es reprendrà fins als anys setanta del segle passat, quan la Diputació impulsa la creació de diferents espais protegits mitjançant la legislació urbanística del moment i crea un òrgan administratiu per gestionar-los. Així, Sant Llorenç del Munt i l'Obac esdevé el 1972 el primer massís declarat parc natural, tant a Catalunya com a tot l'Estat espanyol. Des d'aleshores, es van succeint més declaracions d'espais protegits que han format l'actual Xarxa de Parcs Naturals, amb catorze espais, que conviu amb el conjunt de parcs de Catalunya.

Espais vius i en evolució

Trobareu arreu testimonis constants de la petjada i l'evolució humanes.

El paisatge és, a cada racó, el resultat del treball de generacions d'homes i dones, que l'han transformat fins a ser com ara el descobrim.

Els espais naturals protegits no aturen la seva evolució, sinó que l'acompanyen. Són espais habitats, dinàmics i en evolució constant. Són testimoni també de les tradicions i les activitats dels seus habitants, que han sabut i saben mantenir l'equilibri entre el desenvolupament econòmic, la conservació i la protecció d'un paisatge molt valorat socialment.

© Antoni Gallardo i Garriga (Arxiu CEC)



© Susanna Ginesta (Arxiu XPN)

Mostra de diversitat

Catorze espais protegits: cada lloc i època de l'any, un univers particular.

En cada estació de l'any i en cada indret i racó, la natura i la cultura despleguen encants diferents.

Des dels eixuts vessants del Garraf, amb els seus penya-segats de pedra calcària ran de mar, fins als racons més humits de les rieres del Montnegre o les Guilleries, on podem trobar una fauna i una vegetació exuberants i delicades. Des dels cims i carenes del Montseny fuetjats pel vent i la neu, tot passant per les canals, els monòlits i els conglomerats de Sant Llorenç del Munt i l'Obac, el conjunt de parcs i espais naturals de la Xarxa de Parcs Naturals forma un veritable catàleg de vida i cultura d'extraordinària varietat i riquesa.

Castells i masies, ermites i fonts, forns de calç o de pega, pous de glaç i congestes, murs de pedra seca i barraques de vinya, festes i aplecs... Són una bona mostra del diàleg secular de l'ésser humà amb l'entorn que ha dibuixat la diversitat dels paisatges d'aquests catorze espais naturals.



© Arxiu XPN

Descobrir per descobrir-se

Ens desplaçem, sense pertorbar l'entorn, a la recerca d'aquell racó amagat que ens corprengui.

La natura demana respecte. La millor manera d'apropar-s'hi és en silenci i tothora atents.

Aficionats a la natura o a la història, esportistes, famílies o curiosos trobarem senders i camins que ens permetran fer la nostra pròpia descoberta. Tant si són llocs nous com si retornem als que coneixem, sempre podrem trobar aquell indret on viure tot de sensacions que ens ofereix la natura que ens envolta. Una natura propera i a l'abast de tothom, que només demana que en tinguem cura i respecte.

Més de dos-cents itineraris senyalitzats per tota la Xarxa de Parcs Naturals ens ajudaran a descobrir els racons patrimonials més singulars, la flora i la fauna més diverses, i albirar les panoràmiques més suggeridores.

Treure'n tot el partit

Tant si volem fer una passejada guiada com assistir a un acte cultural, trobarem una programació plena d'activitats per a tots els públics.

Per saber el que cal conèixer i es pot fer, la Xarxa de Parcs Naturals posa a l'abast dels usuaris tot un seguit de programes, serveis i equipaments.

La Xarxa de Parcs Naturals compta amb diferents centres d'informació i documentació estratègicament ubicats, itineraris senyalitzats i rutes guiades, museus i exposicions temporals, equipaments pedagògics i culturals, àrees d'esplai i d'acampada, albergs, allotjaments rurals, publicacions i audiovisuals, a més de cursos, tallers i estades ambientals; tot plegat per gaudir, conèixer i respectar el medi natural.

Seguiu-nos al web i a les xarxes socials per estar al dia de totes les experiències i activitats que els parcs us proposen.

© Ricard Badia



1 Parc del Castell de Montesquiu

El viatge al passat comença quan travessem els límits del castell, envoltats per un magnífic paisatge de muntanya.



DADES PRINCIPALS
Any de creació: 1986
Superfície protegida: 546 ha

MÉS INFORMACIÓ
Tel. 934 727 600
p.montesquiu@diba.cat

Amb una història que comença el segle x, el castell fortificat és el centre d'aquest espai rodejat de roure i de pi roig. Acull visites guiades i activitats escolars que fan un recorregut per mil anys d'històries.

2 Espai Natural de les Guillerries-Savassona

Cingleres de roca nua i extensos boscos s'imposen en un paisatge imponent i exuberant.




DADES PRINCIPALS
Any de creació: 1998
Superfície protegida: 8.376 ha

MÉS INFORMACIÓ
Tel. 938 847 888
en.guillerries@diba.cat

És la força de la natura la que s'imposa en aquest espai, tot i que sorprèn el ric patrimoni humà que s'hi troba. Masies, castells, ermites, esglésies i monestirs rivalitzen per atreure l'atenció d'un viatger desbordat.

3 Parc Natural i Reserva de la Biosfera del Montseny

Natura fresca i fastuosa: un milió de racons on trobar distracció, inspiració o, simplement, pau d'esperit.



DADES PRINCIPALS
Any de creació: 1977
Superfície protegida: 31.064 ha

MÉS INFORMACIÓ
Tel. 938 475 102
p.montseny@diba.cat

Amb un patrimoni declarat universal, aquest gran mosaic de paisatges mediterranis i centreeuropeus ha il·luminat durant anys les ments dels artistes i científics més brillants del país.

4 Sant Miquel del Fai

Patrimoni natural i cultural van de bracet en aquest entorn privilegiat amb més de mil anys d'història.



DADES PRINCIPALS
Any de creació: 2017
Superfície protegida: 70,5 ha

MÉS INFORMACIÓ
Tel. 666 541 593
santmiqueldelfai@diba.cat

Sant Miquel del Fai, a l'Espai Natural dels Cingles de Bertí, és un conjunt monumental declarat bé cultural d'interès nacional, on l'aigua ha dibuixat un paisatge únic i el pes de la història, una empremta fascinant.

5 Parc Natural de Sant Llorenç del Munt i l'Obac

L'església del monestir, del segle xi, recorda un passat medieval en què va ser el centre del seu entorn més proper.



DADES PRINCIPALS
Any de creació: 1972
Superfície protegida: 13.694 ha

MÉS INFORMACIÓ
Tel. 938 318 350
p.santllorenç@diba.cat

Massís d'aparença contundent. Fortalesa immensa i pelada perfilada sobre un llit de boscos de pins i alzines. El seu monestir, d'estil romànic, contempla l'horitzó del temps com un gegant de pedra.

6 Parc del Montnegre i el Corredor

Entre vora mar i terra endins, sota l'ombra de boscos atapeïts d'una biodiversitat notable.




DADES PRINCIPALS
Any de creació: 1989
Superfície protegida: 15.010 ha

MÉS INFORMACIÓ
Tel. 934 727 670
p.montnegre@diba.cat

Dòlmens neolítics, restes ibèriques i esglésies medievals es reparteixen per un paisatge envoltat de conreus, boscos i masies. L'orografia afavoreix paisatges atractius i un ric patrimoni natural.

8 Parc de la Serralada de Marina

Un espai natural protegit i envoltat de civilització, on el paisatge humà s'endinsa muntanya amunt entre ambients mediterranis.



DADES PRINCIPALS
Any de creació: 1996
Superfície protegida: 2.086 ha

MÉS INFORMACIÓ
Tel. 933 956 336
p.smarina@diba.cat

Malgrat la pressió humana, el parc conserva la fauna i la vegetació característiques. El lleure i l'educació formen la part més beneficiosa d'un espai que ha sabut compatibilitzar la natura amb el patrimoni històric al llarg dels anys.

9 Parc Fluvial del Besòs

Aigua, lleure i natura en un dels espais verds més importants de l'Àrea Metropolitana de Barcelona.



DADES PRINCIPALS
Any de creació: 1999
Superfície protegida: 115 ha

MÉS INFORMACIÓ
Tel. 934 022 483
p.fluvialbesos@diba.cat

Ben comunicat i de fàcil accés, la seva situació privilegiada ofereix a la ciutadania la possibilitat de gaudir d'un paisatge de vegetació mediterrània, aquàtica i salabrosa adequat per a la fauna silvestre i on s'aturen les aus en l'època de migració.

11 Parc Agrari del Baix Llobregat

Espai fèrtil i de qualitat que ens alimenta. Patrimoni de primer ordre on preservar i promoure els usos agraris.



DADES PRINCIPALS
Any de creació: 1998
Superfície protegida: 3.348 ha

MÉS INFORMACIÓ
Tel. 933 788 190
parcagrari@diba.cat

Situat a la vall baixa i al delta del riu Llobregat, el parc agrari i els seus terrenys són cabdals per a l'abastiment d'aliments a les ciutats de l'entorn, amb productes de proximitat que redueixen la petjada ecològica i ofereixen una alimentació saludable.

12 Parc del Garraf

D'aspecte eixut i salvatge, el seu paisatge rebregat de roques s'enfila des de la vora del mar cap a l'interior.



DADES PRINCIPALS
Any de creació: 1986
Superfície protegida: 12.377 ha

MÉS INFORMACIÓ
Tel. 935 971 819
p.garraf@diba.cat

Aquí les roques han creat un paisatge exòtic. Avencs, dolines i rasclers es reparteixen sota una vegetació particular capitanejada pel margalló. Entre les petites poblacions que es troben a l'interior hi ha barraques de vinya i antigues masies.

13 Parc d'Olèrdola

Ibers, romans i pobles medievals han deixat la seva empremta en aquest paisatge de conreus i bosquines.



DADES PRINCIPALS
Any de creació: 1992
Superfície protegida: 608 ha

MÉS INFORMACIÓ
Tel. 935 971 819
p.garraf@diba.cat

Olèrdola és una talaià natural coronada per un conjunt monumental tancat per una muralla bastida pels diferents pobles que l'han habitat. Al cim hi ha l'església de Sant Miquel, el cos principal de la qual està documentat des del segle xii.



7 Parc de la Serralada Litoral

Boscos i camps vora del mar. Vegetació mediterrània dins un espai natural on sovintegen fonts i dòlmens amagats.



DADES PRINCIPALS
Any de creació: 1992
Superfície de l'espai d'interès natural: 7.408 ha

MÉS INFORMACIÓ
Tel. 937 540 024
p.slitoral@diba.cat

El clima suau i la seva situació de privilegi, elevada entre el mar i les terres de l'interior, ja eren conegudes en temps remots. Nombroses i riques construccions com ara dòlmens, castells i masies han estat i en són testimonis permanents.

10 Parc Natural de la Serra de Collserola

Peça clau de la infraestructura verda metropolitana. Mirador excepcional sobre paisatges naturals i urbans de l'entorn.




DADES PRINCIPALS
Any de creació: 1987
Superfície protegida: 11.832 ha

MÉS INFORMACIÓ
Tel. 932 803 552
ci@parcollserola.net

Territori vital en la dinàmica metropolitana, amb un mosaic de paisatges i hàbitats rics en biodiversitat, conserva l'essència i la dimensió dels seus valors naturals i culturals, tot donant resposta als milers de visitants que en gaudeixen.

14 Parc del Foix

Al voltant del pantà de Foix, trobem un valuós patrimoni cultural dins d'un ric mosaic de diferents ambients.



DADES PRINCIPALS
Any de creació: 1993
Superfície protegida: 3.157 ha

MÉS INFORMACIÓ
Tel. 977 670 169
p.foix@diba.cat

Una de les poques zones humides de la comarca del Penedès. Va ser de gran importància estratègica durant l'edat mitjana, com mostra el gran llegat arquitectònic materialitzat en els castells de Penyaforç i de Castellet.