




**Parc de la  
Serralada Litoral**



**ITINERARIS  
GUIATS**



# **Regulació de l'escalada Jaciments arqueològics de Can Boquet**

**Vilassar de Dalt**



**Diputació  
Barcelona**

*Xarxa de Parcs Naturals*

**E**l Parc de la Serralada Litoral és un espai natural protegit (espai d'interès natural La Conreria-Sant Mateu-Céllecs, part de la Xarxa Natura 2000) situat entre la plana maresmenca i la vallesana, prop de grans nuclis de població, que ofereix la descoberta d'un patrimoni arqueològic, arquitectònic, faunístic i natural rellevant. Aquest entorn natural és molt freqüentat per usuaris d'activitats diverses, com ara el senderisme, la bicicleta de muntanya, els passeigs a cavall, l'escalada o altres modalitats esportives que cal compatibilitzar amb la conservació del patrimoni.

L'escalada és una activitat molt arrelada a Catalunya. Les activitats d'escalada coincideixen en molts casos amb indrets on hi ha exemplars de flora i fauna singulars o de patrimoni cultural que cal protegir.

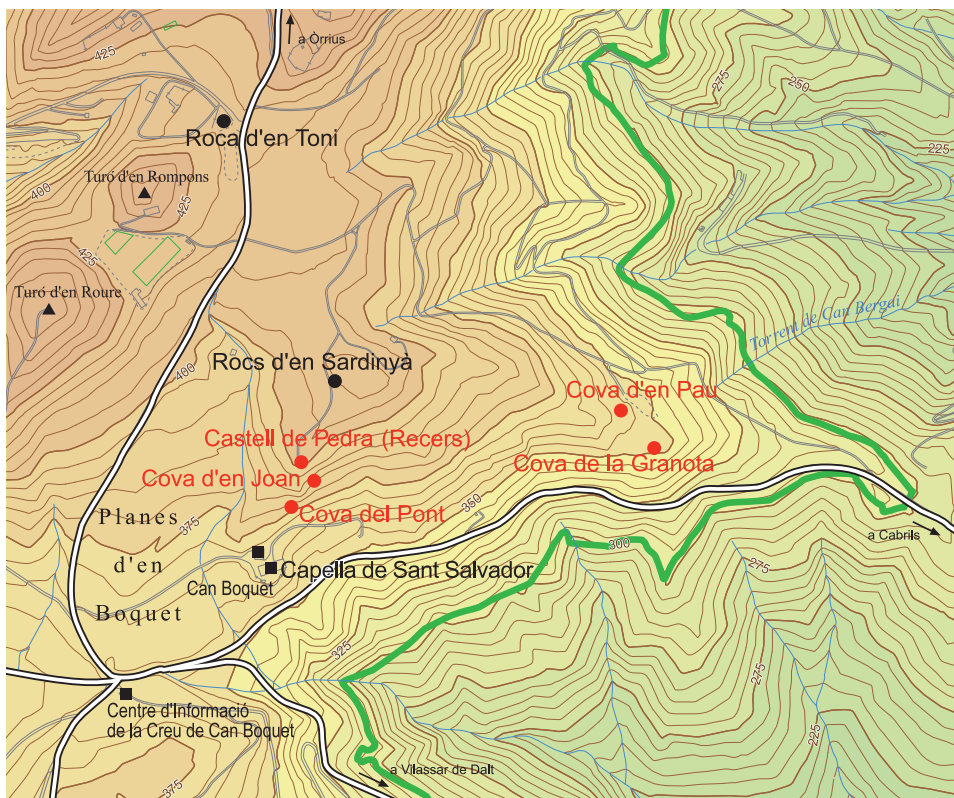
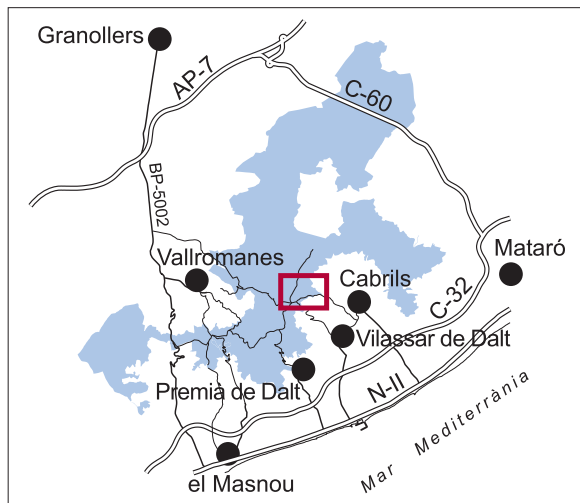
En l'orografia suau del parc destaca l'acumulació de blocs granítics d'interès geològic o protegits, fruit de l'erosió natural del terreny, que han esdevingut un reclam per la pràctica de l'escalada de blocs, modalitat d'escalada lliure sense fixacions, que ha convertit aquest sector en un lloc de referència pels practicants d'aquesta disciplina.

El lloc de concentració màxima de blocs en l'àmbit del parc és la zona de Can Boquet (Vilassar de Dalt), una zona d'alt interès arqueològic per la presència d'abrils naturals del neolític final i del calcolític (2200-1800 aC) utilitzats com a sepulcre.

Per aquest motiu s'ha posat en marxa un programa de protecció, en què col·laboren el Departament de Cultura de la Generalitat, el Museu Arxiu de Vilassar de Dalt i el Parc de la Serralada Litoral, que inclou mesures encaminades a ordenar la freqüentació i garantir la protecció i la conservació d'aquests jaciments arqueològics.

## Regulació de l'escalada al sector de Can Boquet

- No practiqueu l'escalada de blocs en els abrics prehistòrics de Can Boquet (Castell de Pedra, cova del Pont, cova d'en Joan, cova d'en Pau i cova de la Granota), que seran senyalitzats convenientment.
- Respecteu les visites guiades a elements del patrimoni arqueològic que es fan de manera periòdica als jaciments de Can Boquet.
- Respecteu les zones previstes d'aparcament, els camins de pas i les prohibicions de pas dels camins particulars, per una millor conservació de la vegetació autòctona. Recordeu que aquests elements arqueològics estan ubicats en finques de titularitat privada.

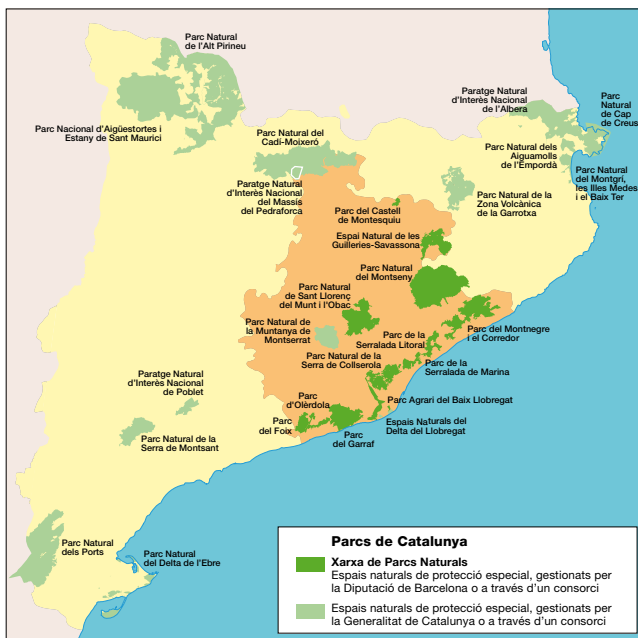


● En vermell, els punts on cal evitar l'escalada.  
Blocs en els abrics prehistòrics de Can Boquet: Castell de Pedra, cova del Pont, cova d'en Joan, cova d'en Pau i cova de la Granota.

## Recomanacions generals per a l'escalada a la resta de zones

- En la resta de blocs granítics es permet la realització de l'escalada de blocs sempre que sigui respectuosa amb l'entorn i sempre que compteu amb l'autorització de la propietat.
- Deixeu el menor nombre possible de senyals del vostre pas. No trenqueu ni malmeteu la vegetació, respecte al màxim la tranquil·litat de la fauna que hi viu i emporteu-vos totes les deixalles.
- Col·laboreu en la difusió d'aquestes recomanacions per aconseguir una escalada de blocs respectuosa amb l'entorn, que permeti gaudir de les riqueses del medi rupícola i alhora preservar-les.
- Eviteu la retolació de vies sobre els blocs granítics, la col·locació d'ancoratges i cordatges i l'abandonament de material, com ara matallassos o deixalles.





La Xarxa de Parcs Naturals de la Diputació de Barcelona posa a l'abast dels ciutadans centres d'informació i documentació, itineraris senyalitzats i rutes guiades, museus i exposicions, equipaments pedagògics i culturals, albergs, allotjaments rurals i d'acampada, publicacions i audiovisuals, tallers, cursos i estades ambientals, entre d'altres serveis i activitats.



## Parcs de Catalunya

### Xarxa de Parcs Naturals de la Diputació de Barcelona

Parc del Castell de Montesquiú, Espai Natural de les Guilleries-Savassona, Parc Natural del Montseny, Parc Natural de Sant Llorenç del Munt i l'Obac, Parc del Montnegre i el Corredor, Parc de la Serralada Litoral, Parc de la Serralada de Marina, Parc Natural de la Serra de Collserola, Parc Agrari del Baix Llobregat, Parc del Garraf, Parc d'Olièrdola, Parc del Foix.



**Diputació  
Barcelona**

**Àrea de Territori  
i Sostenibilitat**



**Espais Naturals i Medi Ambient**  
**Gerència de Serveis d'Espais Naturals**  
 Comte d'Urgell, 187. 08036 Barcelona  
 Tel. 934 022 428  
 xarxaparc@diba.cat · parc@diba.cat