

Le Réseau des parcs naturels

Il garantit un équilibre territorial et environnemental aux cents communes situées sur son territoire.

Le Réseau des parcs naturels du Conseil de la province de Barcelone est composé de douze espaces naturels protégés revêtant une grande valeur paysagère, écologique et culturelle.

Il s'étend sur 102 587 ha de cent communes. Ces communes représentent 22 % du territoire de la circonscription de Barcelone et 70 % de la population de la Catalogne.

Il planifie et gère les espaces naturels et agraires par le biais des plans spéciaux, élaborés avec la participation de tous les agents impliqués.

Il protège les valeurs naturelles, agricoles, forestières, culturelles et paysagères de chaque parc.

Il mise sur un équilibre entre la préservation des parcs et le développement économique de la population.

Il promeut l'éducation environnementale et l'usage public du patrimoine naturel et culturel.



© Iconologies



Une situation géographique exceptionnelle

Entre le bord de mer et l'intérieur des terres, à l'ombre de forêts denses, le parc recèle une grande variété de ressources naturelles et de témoignages d'anciens usages forestiers.

Des dolmens néolithiques, des vestiges ibériques et des églises médiévales se fondent dans un paysage divers de cultures, de forêts et de mas.

Situé dans la cordillère Litoral Catalana entre les régions d'El Maresme et d'El Vallès Oriental, le parc d'El Montnegre i el Corredor s'étend sur 15 010 ha. Composé de deux chaînes de montagnes, El Corredor, au sud, est relativement peu élevée et a des reliefs doux, couronnés par le sanctuaire qui porte son nom, situé à une altitude de 657 mètres. Au nord, par contre, la montagne d'El Montnegre se dresse majestueuse. Ses sommets les plus élevés sont ceux des montagnes Turó Gros, de 758,01 m de haut, et Turó d'en Vives, de 760,30 m de haut.

Les ruisseaux de Vallgorguina et d'Arenys déterminent la partition entre les deux massifs ayant pour point de contact le col Collsacreu. La Méditerranée et la dépression d'El Vallès délimitent le parc en longueur, tandis que le ruisseau d'Argentona et le fleuve Tordera le font en largeur.

© Pepe Herrero (Taller de Cultura)



Papier provenant de sources respectueuses de l'environnement



parcs.diba.cat/web/montnegre



[montnegreicorredor](https://www.facebook.com/montnegreicorredor)



Application des parcs

Conseil provincial de Barcelone. DL B 00000-2023



Français



Diputació de Barcelona | Àrea d'Infraestructures i Espais Naturals

Gerència de Serveis d'Espais Naturals
Comte d'Urgell, 187. 08036 Barcelona
Tel. 934 022 428
xarxaparc@diba.cat · parcs.diba.cat



Diputació de Barcelona

Xarxa de Parcs Naturals

Une biodiversité double

Une faune et une flore diverses et abondantes

La proximité de la mer et le contraste thermique entre les versants ombragés et ensoleillés favorisent la présence d'une grande variété d'espèces.

Les écosystèmes d'El Montnegre et d'El Corredor dépendent du climat, du relief et d'une activité humaine séculaire. Sur le littoral, prédominent les pinèdes et les chênaies de chênes et de chênes-lièges. Les versants intérieurs, anciennement peuplés par une végétation plus humide de chênes et d'autres arbres à feuilles caduques, ont été traditionnellement replantés avec des châtaigniers.

Cette variété d'ambiances contribue à la présence d'une faune très diverse. Il y a des espèces des forêts méditerranéennes, comme par exemple la genette, le lérot ou l'écureuil, et des animaux propres à la faune d'Europe centrale, comme la fouine, le campagnol roussâtre, la bécasse des bois... Les milliers d'insectes et autres invertébrés, reptiles, oiseaux de toute sorte et petits mammifères favorisent la présence de prédateurs tels que le circaète Jean-le-Blanc, l'aigle, la couleuvre de Montpellier et le lézard.

© Lídia Freixas



© Josep Cano

Des dolmens, des églises et des mas

Vous découvrirez différents témoins de l'existence de colonies humaines.

En tant que zone de passage, les échanges et les activités économiques ont caractérisé son développement.

Les dolmens de Pedra Gentil, de Ca l'Arenes et les vestiges de colonies ibériques dans les villages de la colline d'El Vent et du puits d'El Castell sont les témoins de l'ancienneté de ces habitats.

Dans tout le parc, vous pourrez voir des constructions architecturales remarquables, comme par exemple l'église de Sant Cristòfol (documentée en 1025), celle de Sant Martí de Montnegre (mentionnée au ^{xiv} siècle) ou encore le sanctuaire d'El Corredor, dénommé ermitage (en 1544).

La colonisation agricole ultérieure est visible dans les plus de deux cents mas qui peuplent la physionomie du paysage, parmi lesquels il convient de mentionner Can Pradell de la Serra, Can Bosc et Ca l'Oller de Fuirosos.



© Oriol Clavera

Le milieu et la vie

Un savant mélange de nature et d'activité humaine

L'exploitation de la forêt a été et est l'activité économique la plus importante réalisée dans ces montagnes.

Les formes d'exploitation de cette ressource naturelle ont été très variées et, au fil du temps, ont dû être réinventées. Tandis que d'anciens us, comme la carbonisation ou l'exploitation du châtaignier pour fabriquer des gourdes ou des emballages, ont été abandonnés, la production de liège, de petit bois de chêne, de pignons de pin et de bois des plantations de rivages bat son plein. La demande en biomasse comme source d'énergie renouvelable a dernièrement relancé l'activité forestière. Des troupeaux de moutons et de chèvres profitent également de la forêt. Se faisant, ils contribuent à l'entretien des rares espaces ouverts existants, qui revêtent une grande importance pour la conservation des forêts et la prévention des incendies.

Afin de couvrir la demande en services culturels, éducatifs et de loisirs, plusieurs mas ont été transformés en équipements pédagogiques, de tourisme rural ou en restaurants. Certains de ces mas sont membres du programme Parc a taula (Parc à table), qui vous permettra de déguster la meilleure cuisine élaborée à base de produits du terroir.

En profiter au maximum

Il vous sera facile de le faire, que ce soit à l'occasion d'une promenade improvisée ou d'un séjour riche en activités programmées.

Le parc met à votre disposition un grand réseau d'équipements et un large éventail de programmes qui vous permettront de mieux le connaître et de profiter de toutes les activités qu'il a à vous offrir.

Le parc d'El Montnegre i el Corredor possède divers centres et points d'information et de documentation stratégiquement situés, outre de nombreux itinéraires balisés, des promenades guidées, des parcours théâtralisés inclusifs, des équipements pédagogiques et culturels, des hébergements ruraux, des aires de pique-nique et de camping, des expositions temporaires, des publications et des documents audiovisuels.

En outre, y sont organisés des ateliers et des activités d'éducation environnementale ainsi que des programmes ludiques et culturels, comme par exemple Viu el parc (Vivez le parc) et Poesia als parcs. Lletres i paisatges (Poésie dans les parcs. Lettres et paysages) qui complètent le programme pédagogique Coneguem els nostres parcs (Découvrons nos parcs) ; un vaste éventail de propositions pour découvrir et jouir du milieu naturel, de manière toujours respectueuse.

© Oriol Clavera



1 Le dolmen de Ca l'Arenes

Témoignage impassible, cette sépulture mégalithique révèle les coutumes d'il y a plus de 5 000 ans.



© Archives XPN

REMARQUES :
Le tumulus latéral est entouré d'un cromlech (groupe de pierres disposées au sol épousant une forme circulaire ou elliptique).

Découvert en 1997, il fut restauré entre 2006 et 2007. Il conserve la chambre, le sol pavé de blocs de pierre et une table de couverture, ainsi que la dalle qui en scellait l'entrée. C'est l'un des joyaux de la civilisation mégalithique du parc, avec les dolmens de Pedra Gentil et La Pedra Arca, les blocs de pierre d'El Trull ou encore La Pedra Llarga.

5 Le dolmen de Pedra Gentil

Nom évocateur des rites païens qui, durant des siècles, ont eu lieu sous ces pierres anciennes et uniques.



© Andoni Ciruela

REMARQUES :
Par ciel dégagé, on peut apercevoir, depuis le dolmen, les massifs de Sant Llorenç del Munt et La Mola, ainsi qu'El Montseny.

Ce dolmen est connu grâce à l'érudition de Josep Pradell, qui le restaura en 1855 et lui donna l'aspect de table que nous pouvons observer de nos jours. Son image a été publiée dans de nombreux ouvrages de divulgation en tant qu'exemple typique de dolmen en forme de table mais qui ne correspond à aucune typologie concrète connue.

7 Le sanctuaire d'El Corredor

Principale icône du parc, de sa tour de guet, il offre au visiteur des vues panoramiques de 360 degrés.




© Onel Cavera

REMARQUES :
Outre les vues, le grand clocher à plan carré, l'église de style gothique tardif et le beau retable plateresque sont des éléments remarquables.

Autrefois, ce sanctuaire avait revêtu une grande importance parmi les villages proches des régions d'El Maresme et d'El Vallès. Actuellement, on y célèbre encore des événements à des dates précises. Il est le lieu de départ de nombreuses randonnées et héberge l'un des principaux centres d'information du parc.

9 La crête d'El Montnegre

Un refuge extrême pour certains écosystèmes de moyenne montagne possédant une grande diversité d'espèces.



© Archives XPN

REMARQUES :
La chénaie abonde dans ces forêts, dominée par le chêne sessile et avec une forte présence du chêne zéen, très rare en Catalogne.

Le degré d'humidité élevé et le sol riche favorisent la présence d'un écosystème singulier. On en trouve un bon exemple à la source du grand ravin de Can Preses, près du sommet, où une clairière exceptionnelle de hêtres survit en dehors de leur zone de répartition habituelle, grâce au fréquent brouillard qui se forme là-bas, au sommet.

2 La vallée du ruisseau de Pineda et Sant Pere de Riu

Protégée des vents du nord, la vallée recèle un riche échantillon de végétation d'ambiances humides et fraîches.



© Archives XPN

REMARQUES :
Le ruisseau de Pineda relie les dérivations d'El Montnegre à la plaine littorale et possède une fonction importante en tant que corridor biologique et paysager.

En suivant le courant du ruisseau, vous découvrirez un ensemble de mas, dont notamment le remarquable Can Cànovas. L'aqueduc de Can Cua, la tour de Sant Jaume, l'église de Sant Pere de Riu ou le moulin et le four à chaux de Can Marqués sont les surprises qui vous attendent dans cette jolie vallée.

3 Sant Martí de Montnegre

Charmant recoin duquel on aperçoit une vue panoramique privilégiée du massif d'El Montseny.



© Archives XPN

REMARQUES :
L'église, documentée en 998, fut renouvée au ^{xiv}^e siècle. C'est finalement au ^{xviii}^e que le bâtiment actuel fut érigé.

Ce petit centre est formé par l'église de Sant Martí, le presbytère, Ca l'Auladell et l'hostal. L'ermitage est entouré d'un jardin peuplé d'espèces monumentales de grande hauteur. Cet endroit est généralement assez solitaire et invite au recueillement et à la contemplation de son bel entourage.

4 Can Bosc

Imposante construction romane immuable et orgueilleuse de ses quatre siècles d'histoire.



© Archives XPN

REMARQUES :
Ce mas est paré d'une remarquable porte à claveaux (les claveaux sont chacun des blocs de pierre qui forment la voûte de la porte).

Il s'agit de l'un des mas les plus importants du parc et de la région d'El Maresme. Formé par une maison principale à quatre étages et de deux édifices annexes, il fut construit en 1565. Il conserve intacts son aspect solide et des détails architecturaux d'une grande richesse.

6 Le puits à glace de Canyamars

Magnifique exemple d'une industrie aujourd'hui disparue qui montre le génie des anciennes technologies.



© Archives XPN

REMARQUES :
L'eau du ruisseau était déviée vers des bassins proches, d'où on l'extrait lorsqu'elle était gelée. Un fois la glace découpée, elle était emmagasinée à l'intérieur du puits.

La première référence documentaire du puits à glace de Canyamars remonte à 1770 et 1780, bien que les spécialistes considèrent qu'il existait déjà au ^{xviii}^e siècle. Il fut construit au sein de la propriété de Can Gazeran, actuel mas de Can Prats, dans un ubac de la vallée du ruisseau de Rupit.

8 La vallée d'Olzinelles

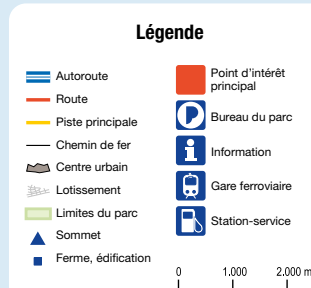
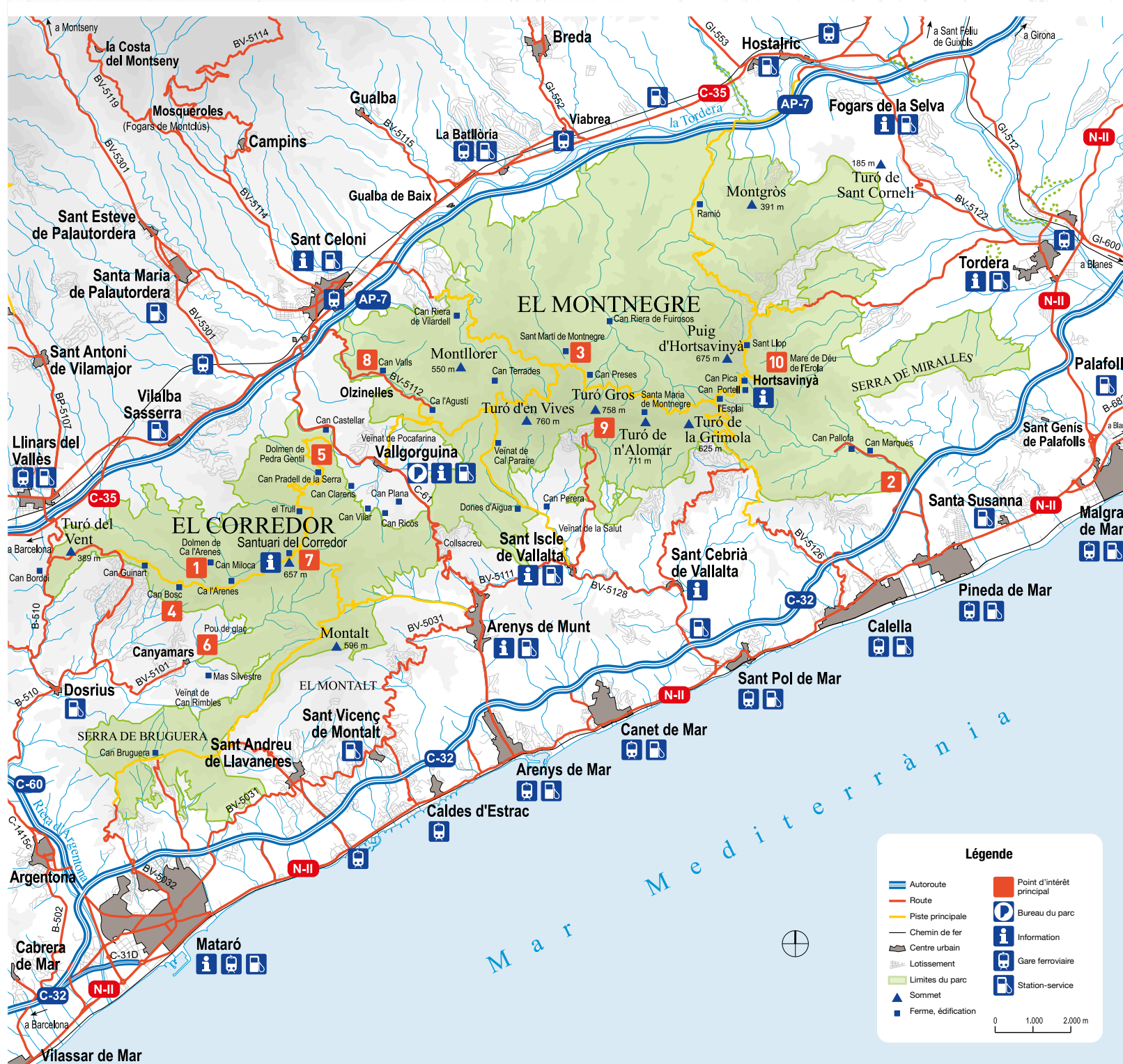
À la végétation dense et peu fréquentée, cette vallée cachée conserve certaines des surprises les plus intéressantes.



© Archives XPN

REMARQUES :
Dans les fours à poix, on obtenait ce produit au moyen de la combustion lente du bois de pin. Il avait de nombreux usages : éclairage, peintures, imperméabilisation...

À cet endroit, se trouve le mas seigneurial de Can Valls, formé par un ensemble de bâtiments comprenant une chapelle, ainsi que Ca l'Agustí, documenté depuis le ^{xiv}^e siècle. Vous y découvrirez aussi les fours à poix portant des inscriptions datant des ^{ix}^e et ^x^e siècles.



10 Hortsavinyà

L'ancien village d'Hortsavinyà disposait d'une église, d'une école, d'un cimetière et d'un presbytère. Il possédait sa propre mairie jusqu'en 1930.



© Isak Ribellazón

REMARQUES :
Le document le plus ancien dans lequel Hortsavinyà est mentionné date de 1101. L'église paroissiale de Santa Eulàlia, consacrée également par la suite à Saint-Loup, est documentée depuis 1080.

Dans le voisinage d'Hortsavinyà, se trouvent l'église de Sant Llop et le dernier four à chaux à avoir été intégralement conservé dans tout le massif. Il est possible de rendre visite aux chênes verts centenaires de Can Portell, dont l'un d'eux fut fendu par un éclair. Il y a un centre d'information du parc.

Accès

ROUTE
AP-7 (Autoroute du Méditerranée)
C-32 (Autoroute d'El Maresme)
C-60 (Voie express de Mataró à Granollers)
N-II (Route de Madrid à La Jonquera)
C-35 (Route de Granollers à Hostalric)
C-61 (Route d'Arenys de Mar à Sant Celoni)

AUTOBUS
Sagalés. Tél. : +34 902 130 014
Ligne Arenys de Munt - Sant Celoni.
Arrêts à Arenys de Munt, Vallgorguina et Sant Celoni.
Ligne Urbanització Can Massuet - El Far - Llinars del Vallès. Arrêts à Llinars del Vallès et Can Massuet.

TRAIN DE BANLIEUE
Renfe. Tél. : +34 902 240 202
Ligne R1 (Molins de Rei - Maçanet-Massanes par la côte). Arrêts à Mataró, Pineda de Mar, Canet de Mar, Arenys de Munt et Tordera.
Ligne R2 (Sant Vicenç de Calders - Maçanet-Massanes par l'intérieur). Arrêts à Llinars del Vallès et Sant Celoni.

mobilitat.gencat.cat

Équipements

OFFICE DU PARC
Església, 13, Zn. 08471 Vallgorguina
Tél. : +34 938 679 452
p.montnegre@diba.cat

CENTRES ET POINTS D'INFORMATION
Centre d'information d'Arenys de Munt
Parc de Can Jalpí (la Central)
Tél. : +34 931 160 030
Centre d'information d'Hortsavinyà
Veinatge d'Hortsavinyà (Tordera)
Tél. : +34 937 443 327
Centre d'information de Sant Cebrià de Vallalta
Miquel Martí i Pol, 2
Tél. : +34 938 679 332
Centre d'information de Vallgorguina
Església, 13
Tél. : +34 938 679 332
Centre d'information du sanctuaire d'El Corredor
Enceinte du sanctuaire d'El Corredor (Dosrius)
Tél. : +34 937 434 367
Point d'information au sein de l'Office de tourisme de Sant Celoni
Major, 53
Tél. : +34 938 670 171
Point d'information de Fogars de la Selva
Pl. Serra de Marina, s/n
Tél. : +34 937 644 288
Point d'information de Sant Iscle de Vallalta
Escoles, 2, bxs.
Tél. : +34 937 946 005
Point d'information du marché de Tordera
Marché de Tordera

AUTRES ÉQUIPEMENTS
Centre de documentation du parc d'El Montnegre i el Corredor. Mataró
Can Boet. Pablo Iglesias, 83
Tél. : +34 937 582 206
Centre de documentation du parc d'El Montnegre i el Corredor. Sant Celoni
Parc de la Rectoria Vella, s/n
Tél. : +34 938 641 213
Aire de pique-nique d'Hortsavinyà
Piste forestière de Tordera à Calella de Mar
Tél. : +34 937 443 327
Aire de pique-nique d'El Corredor
Piste forestière de Can Bordoi (Llinars del Vallès) à Vallgorguina
Tél. : +34 938 412 917
Camping pour les jeunes El Solell del Corredor
Piste forestière de Can Bordoi (Llinars del Vallès) à Vallgorguina
Tél. : +34 938 412 917 | +34 686 810 608
École de la nature d'El Corredor
Ca l'Arenes (Dosrius)
Tél. : +34 937 955 405
Musée de Mataró
Carreró, 17-19
Tél. : +34 937 582 401
Ancien presbytère de Sant Celoni
Parc de la Rectoria Vella, s/n
Tél. : +34 938 675 642
Hébergement rural Masia Can Pica
Veinatge d'Hortsavinyà, 4 (Tordera)
Tél. : +34 937 630 858

Vous pouvez consulter les horaires et services des équipements du parc sur : parcs.diba.cat/web/montnegre