





**Parc a taula** és un programa de desenvolupament econòmic promogut per la Diputació de Barcelona, que s'adreça a aquells agents privats que, a través de la seva activitat, ajuden a la conservació, posada en valor i divulgació dels espais naturals protegits. Podeu ampliar i descarregar la informació a [parcs.diba.cat/web/parc-a-aula](http://parcs.diba.cat/web/parc-a-aula) i a l'aplicació:



Parc a taula

## Consells útils per a la vostra estada al parc

### **Les bones pràctiques**

Els parcs són indrets idonis per practicar esports a l'aire lliure i per conèixer millor el nostre patrimoni natural i cultural. Utilitzeu la xarxa de pistes i camins indicats.

### **L'ús de la bicicleta**

- Respecteu la preferència dels vianants i eviteu causar-los molèsties.
- Adeqüeu la velocitat al tipus de via. Per pistes, la velocitat màxima és de 30 km/h.
- Circuleu només per carreteres, pistes forestals o per camins de passejada de més de 3 metres d'amplada.
- Per causes justificades, en determinades zones del parc, la circulació en bicicleta es pot restringir temporalment o permanentment.

### **La circulació motoritzada**

- La circulació de vehicles està limitada a les pistes obertes al públic i no és permesa camp a través, per tallafocs o pels llits de rieres i torrents.
- Recordeu que la velocitat màxima per pistes és de 30 km/h.
- Modereu la velocitat per tal d'evitar atropellaments de persones o de fauna silvestre.
- El soroll causat per alguns vehicles és perjudicial per a espècies sensibles, com ara les aus rapinyaires, que poden abandonar les seves àrees de nidificació.

- L'erosió originada per les derrapades provoca l'aparició de sots i xaragalls a la xarxa viària. Circuleu amb moderació i mesura, especialment en pendents i amb el terra moll.

- No aparqueu davant de les cadenes que tanquen l'accés als camins ni als vorals de les carreteres.

### **Visitem el parc amb seguretat**

- Planifiqueu la ruta i porteu sempre un plànol per orientar-vos.
- Procureu caminar sempre per senders o camins clarament marcats o senyalitzats.
- Porteu calçat adient, aigua, una provisió de queviures, roba còmoda i d'abric, així com una gorra, ulleres de sol i protecció solar.

- Si aneu en grup no perdeu el contacte visual amb la resta de companys. No abandoneu ni deixeu mai enrere un company de ruta.
- El vent fort pot provocar la caiguda de branques i altres elements. A les crestes o les carenes, es pot incrementar el risc d'accidents. En condicions de vent intens eviteu els indrets exposats.
- En cas de boira és fàcil desorientar-se, no abandoneu el camí principal.
- En cas de xàfec o tempestes amb aparell elèctric, abandoneu les crestes dels cims, els arbres aïllats i les entrades de les coves. Un bosc dens i atapeït pot servir d'aixopluc.

### **Què cal fer amb les deixalles**

- És responsabilitat dels visitants emportar-se els residus que genera la seva activitat i reciclar-los.














### **Com podem ajudar a prevenir un incendi**

- No està permès fer foc ni barbacoes fora dels espais habilitats.
- Cal ser molt prudent amb tot allò que comporti perill d'incendi, com ara les cigarretes, la circulació motoritzada o l'abandonament de deixalles.
- Doneu l'alerta si detecteu una fumera sospitosa. Aviseu al 112.

### **Els animals de companyia**

- Els propietaris dels animals domèstics són els responsables que la seva conducta no pertorbi l'activitat tant dels habitants del parc com de la resta de visitants.
- Porteu el gos lligat. Cal que tingueu una cura especial amb la conducta dels vostres gossos o altres animals de companyia, sobretot quan us trobeu a prop de persones, d'una masia o d'un ramat.
- Procureu no deixar els excrements dels animals, especialment als llocs amb més afluència de visitants.
- No abandoneu mai animals domèstics; és una negligència tipificada com a infracció. Poden esdevenir animals agressius, així com perjudicials per als ecosistemes naturals.
- Els gossos perillosos, a més d'anar lligats, han de portar morrió. S'entén per gos perillós aquell que la llei el tipifica així, però també qualsevol gos que tingui un comportament agressiu.

### **Altres recomanacions**

-  Si hi ha risc de neu o ha nevat, consulteu l'estat de les carreteres i pistes a la pàgina web del parc. Conduïu amb precaució, respecte els senyals i les indicacions dels guardes i dels informadors.
-  L'acampada lliure no és permesa en cap de les seves modalitats, incloses les autocaravanes. Només es pot acampar dins les àrees destinades a aquest ús.
-  La presència i l'activitat humana han deixat un conjunt de manifestacions arquitectòniques i artístiques al llarg del temps. Cal respectar aquest ric patrimoni cultural.
-  Respecteu la natura i la tranquil·litat de l'entorn. Cal evitar sorolls innecessaris.
-  Respecteu les activitats agrícoles i ramaderes, ja que són el mitjà de vida de molts dels habitants del parc.
-  Els aprofitaments forestals són activitats tradicionals a la majoria dels parcs. Les tales són regulades per la Llei forestal de Catalunya i la normativa dels parcs.
-  Per protegir les poblacions de fauna autòctona, està prohibit alliberar animals de companyia o forans que les puguin desplaçar del seu hàbitat.
-  La caça és regulada per llei i únicament és permesa als vedats de caça existents. Si coincideu amb una batuda de senglar, cal que respecte la senyalització i no us allunyeu dels camins.
-  La pesca només està permesa a les zones de pesca controlada (ZPC) durant els períodes aptes establerts, amb la corresponent llicència i permís de pesca, i d'acord amb el que determina la legislació vigent.
-  La circulació de cavalls s'ha de limitar a les pistes obertes al públic i no és permesa camp a través, per tallafocs o pels llits de rieres i torrents.
-  Si colliu bolets, no malmeteu el bosc utilitzant eines o furgant la terra.
-  Les castanyes i les pinyes, constitueixen l'aliment de diverses espècies animals, a més de ser un recurs econòmic per als propietaris forestals. Colliu-ne amb moderació i sempre amb l'autorització dels propietaris.
-  El boix grèvol és un arbre escàs que proporciona refugi i aliment a moltes espècies animals. És protegit per la llei i la recol·lecció, tant de l'arbre com de les seves parts, és penalitzada.

## Trets característics

### **La vegetació**

La situació geogràfica condiona el clima i la vegetació que cobreix aquestes serres. Les suredes, els alzinars i les pinedes de pi piner, característics del clima mediterrani, són majoritaris. No hi falten, a causa de l'increment d'humitat en algunes zones, rouredes, castanyeredes, vernedes i, fins i tot, alguns faigs molt localitzats a la carena i obaga del Montnegre. A les zones més baixes i planeres de la serra, el bosc esdevé menys predominant i augmenta la superfície d'espais oberts: prats, conreus i pastures.

### **La fauna**

La població faunística és diversa i abundant. Hi ha espècies boscanes mediterrànies, com la geneta, la rata cellarda, l'esquirol, l'astor, el picot garset, el picot verd, el gaig o la serp blanca, i animals d'ambients centreeuropeus, com el gorjablanc, el talpó roig, la becada i el tòtil. Les zones obertes són especialment riques en fauna. Aquestes àrees són importants per als depredadors, com ara l'àliga marcenca, l'aligot, la guilla, la serp verda i el llangardaix, perquè hi troben els elements bàsics de la seva alimentació.

### **El patrimoni arquitectònic**

Per la pista principal que va des de Can Bordoi fins prop de Vallgorguina, es troben diverses construccions d'interès històric i artístic, com ara el mas de Can Bordoi (documentat el s. XIII i construït de nou a la primeria del s. XX), l'església de Sant Cristòfol (s. XII), el castell Vell de Llinars del Vallès (s. XI), el poblat ibèric del Turó del Vent (s. IV ac), l'església de Sant Andreu del Far (s. XII), Can Bosc (s. XVI) i el santuari del Corredor (s. XVI), reconstruït segons l'estil gòtic tardà. Als vessants més propers al mar també es poden veure mostres d'arquitectura religiosa, com ara les esglésies de Sant Miquel de Mata (s. XI), Sant Martí de Mata (preromànica, s. IX) i l'ermita de Llorita (s. XVI). Al massís del Montnegre hi ha antigues parròquies aïllades. Són particularment rellevants les de Fuirosos (s. XIV), Ramió (s. XII), Vallmanya (s. XI) i Hortsavinyà (s. XI). També trobem ermites en indrets prou elevats, com ara Santa Maria (s. XVIII), Sant Martí (doc s. XI, edifici actual s. XVIII) i l'Erola (s. XVIII), i les ruïnes de l'antic monestir de Roca Rossa (s. XII). Més a prop del mar hi ha construccions notables com el castell de Montpalau (s. X), l'església de Sant Pere de Riu (s. XII) i l'aqüeducte romà de Can Cua (s. III), a la vora de Pineda de Mar.

### **Els dòlmens**

La Serralada Litoral és un lloc d'expansió del fenomen megalític, moviment que apareix durant el neolític mitjà. Els monuments erigits a la serralada són representatius del període final del megalitisme, que es va desenvolupar al llarg del tercer mil·lenni. Els dòlmens eren llocs d'enterrament dels membres principals de la comunitat. Són construccions fetes amb lloses de pedra, en forma de caixa, cobertes per un túmul de terra i, la majoria de vegades, encerclades per un cromlec. Dins del parc es conserven, entre d'altres, els de Pedra Gentil (prop de Vallgorguina), de Ca l'Arenes (Dosrius) i de Pedra Arca (entre Llinars del Vallès i Vilalba Sasserra).

### **Préstec de material adaptat**

A l'Oficina del Parc del Montnegre i el Corredor us informaran sobre el servei de préstec de material adaptat, compost per bicicletes de mà i terceres rodes per adaptar a la cadira de l'usuari així com també per diferents materials tàctils. El servei és gratuït. Cal omplir un formulari del préstec. Tel. 934 727 670. Informeu-vos del servei de Joëlette, que permet la pràctica del senderisme a persones amb mobilitat reduïda. També ho podeu consultar a [parcs.diba.cat/web/montnegre](http://parcs.diba.cat/web/montnegre).

### **Centres i punts d'informació**

#### **OFICINA DEL PARC**

Església, 13, 2n. Vallgorguina  
Horari: de dilluns a divendres de 9 h a 14 h  
Tel. 934 727 670

#### **CENTRES D'INFORMACIÓ**

**Punt d'Informació al Museu del Bosc i la Pagedia de Vallgorguina**  
Carretera Nova, 36  
08471 Vallgorguina  
Tel. 677 170 225

**Centre d'Informació del Santuari del Corredor**  
Dosrius. Tel. 937 434 367. Exposició: «El massís del Montnegre i el Corredor»

**Centre d'Informació de Sant Cebrià de Vallalta**  
Servei d'Informació itinerant i Punt Jove municipal  
Tel. 937 630 822

**Centre d'Informació d'Arenys de Munt**  
Parc de Can Jalpí (La Central). Les visites en dies feiners cal concertar-les prèviament.  
Tel. 931 160 030  
Audiovisual: *El Montnegre i el Corredor*  
Exposició: «Fauna vertebrada del Montnegre»

#### **PUNTS D'INFORMACIÓ**

**Punt d'Informació de Sant Iscle de Vallalta**  
Carrer Sant Jaume, 6. Sant Iscle de Vallalta.  
Tel. 937 946 240

**Punt d'Informació de Tordera**  
Antic Hospital de pobres.  
Carrer Sant Antoni, 7.  
08490 Tordera  
Tel. 937 643 717 ext. 8015

**Punt d'Informació de Fogars de la Selva**  
Museu de la Pagedia. Plaça de la Serra de Marina. Fogars de la Selva  
Cal concertar prèviament les visites guiades.  
Tel. 937 644 288

**Punt d'Informació a l'Oficina de Turisme de Sant Celoni**  
Can Ramis. Plaça de la Vila, 24  
08470 Sant Celoni  
Tel. 938 670 171

#### **ALTRES EQUIPAMENTS**

**Campament juvenil El Solell del Corredor**  
Pista forestal de Can Bordoi (Llinars del Vallès) a Vallgorguina. Horari: dilluns, dijous i divendres, de 9 h a 15 h; dimarts i dimecres, tancat. Caps de setmana i festius, de 10 h a 17 h. Tancat el mes d'agost i del 24 de desembre al 6 de gener. Tel. 677 477 089 (de 9 h a 17 h)

**Àrea d'esplai del Corredor**  
Pista forestal de Can Bordoi (Llinars del Vallès) a Vallgorguina. Horari: dilluns, dijous i divendres, de 9 h a 15 h; dimarts i dimecres, tancat. Caps de setmana i festius, de 10 h a 17 h. Tancat el mes d'agost i del 24 de desembre al 6 de gener. Tel. 677 477 089 (de 9 h a 17 h)

**Àrea d'esplai d'Hortsavinyà**  
Pista forestal de Tordera a Calella de Mar  
**Allotjament rural Masia Can Pica**  
Veïnat d'Hortsavinyà, 4. Tordera  
Tel. 937 630 858 i 648 786 894  
canpica@canpica.com

**Consulteu-ne els horaris a**  
[parcs.diba.cat/web/montnegre](http://parcs.diba.cat/web/montnegre)