

Campanya Coneguem els nostres parcs



crèdits

Què tenim en
el territori?

Per què cal protegir
el territori?

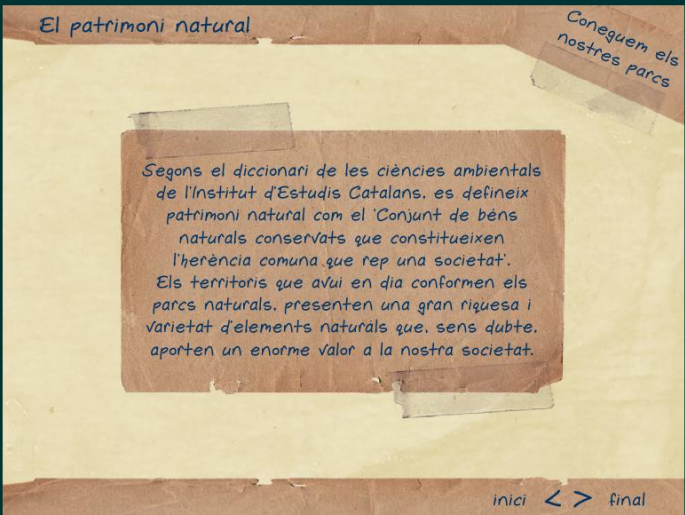

Què creieu
que és un
Parc Natural?

Com protegim
el territori?

On anirem
del territori?


presentació

Què tenim en el territori



El patrimoni natural

Coneguem els nostres parcs




activitat corregir

inici < > final

El patrimoni natural

Coneguem els nostres parcs



Nom: Estanyats de Can Roc
Parc: Parc Agrari del Baix Llobregat




activitat corregir

inici < > final

El patrimoni natural

Coneguem els nostres parcs



Nom: Estanyats de Can Roc
Parc: Parc Agrari del Baix Llobregat



activitat [corregir](#)

inici [<](#) [>](#) final

El patrimoni natural

Coneguem els nostres parcs



Nom: Matollar
Parc: Parc del Garraf



activitat [corregir](#)

inici [<](#) [>](#) final

El patrimoni natural

Coneguem els nostres parcs



Nom: Matollar
Parc: Parc del Garraf




activitat corregir

inici < > final

El patrimoni natural

Coneguem els nostres parcs



Nom: Bosc caducifoli
Parc: Parc Natural del Montseny




activitat corregir

inici < > final

El patrimoni natural

Coneguem els nostres parcs



Nom: Bosc caducifoli
Parc: Parc Natural del Montseny



activitat [corregir](#)

inici [<](#) [>](#) final

El patrimoni natural

Coneguem els nostres parcs



Nom: Bosc mediterrani
Parc: Parc Natural de Sant Llorenç del Munt i l'Obac



activitat [corregir](#)

inici [<](#) [>](#) final

El patrimoni natural

Coneguem els nostres parcs



Nom: Bosc mediterrani
Parc: Parc Natural de Sant Llorenç del Munt i l'Obac



activitat [corregir](#)

inici [<](#) [>](#) final

El patrimoni natural

Coneguem els nostres parcs



inici [<](#) [>](#) final

El patrimoni humà


Coneguem els nostres parcs

Històricament els territoris que avui en dia conformen els parcs naturals han estat ocupats, explotats i transformats per l'home. Des de la Prehistòria fins a l'actualitat els espais naturals han sigut testimoni dels avenços de les societats que hi han viscut. Aquesta empremta en el territori permet coneixe'ns millor a nosaltres mateixos.

inici < > final

El patrimoni humà

Coneguem els nostres parcs



activitat corregir

inici < > final

El patrimoni humà

Coneguem els nostres parcs



Enhorabona!!
Heu resolt correctament l'exercici




activitat [corregir](#)

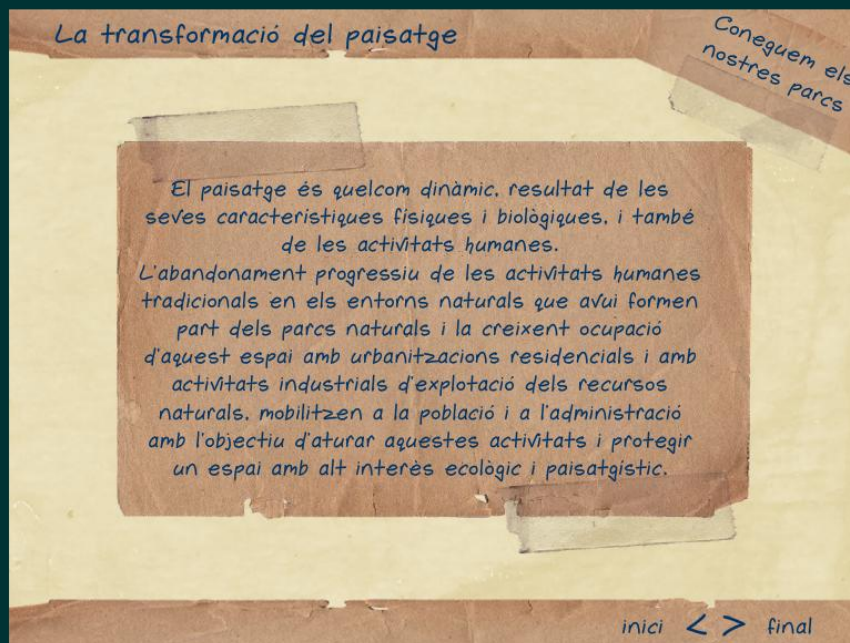
[inici](#) < > [final](#)

El patrimoni humà

Coneguem els nostres parcs



[inici](#) < > [final](#)



La transformació del paisatge

Coneguem els nostres parcs



activitat diferències

inici < > final

La transformació del paisatge

Coneguem els nostres parcs

Anteriorment el paisatge format per camps de conreu definia una separació clara entre els boscos i els municipis.



Avui en dia la reducció dels camps de conreu ha originat l'aparició de clapes de bosc.


Actualment el creixement de les urbanitzacions disperses fragmenta el paisatge.

activitat diferències

inici < > final

La transformació del paisatge

Coneguem els nostres parcs



inici < > final

L'ús públic

Coneguem els nostres parcs

La creixent demanda per part de la ciutadania cap a l'ús d'espais naturals per desenvolupar-hi activitats de gaudi i coneixement de l'entorn en motiva la protecció.

A fi de preservar els valors de l'espai natural protegit cal que aquestes activitats siguin regulades i respectuoses amb l'entorn.

inici < > final

L'ús públic

Coneguem els nostres parcs



Els espais naturals són espais per al gaudi, la descoberta i l'estudi dels seus elements naturals i culturals.
Per aquest motiu cal conservar-los.
Quines activitats penseu que hi podem fer?

activitat

inici < > final

L'ús del territori

Coneguem els nostres parcs



inici < > final

Com protegim el territori?

Com protegim el territori?

Coneguem els nostres parcs

Un Parc Natural és un espai natural, amb valors naturals i paisatgístics qualificats, la protecció del qual es fa amb l'objectiu d'aconseguir-ne la conservació de manera compatible amb l'aprofitament ordenat dels seus recursos i amb l'activitat dels seus habitants. A la província de Barcelona existeix la Xarxa de Parcs Naturals, una xarxa amb 12 espais naturals que té com a missió la seva protecció així com el foment de l'ús públic.

inici < > final

Com protegim el territori?

Coneguem els nostres parcs

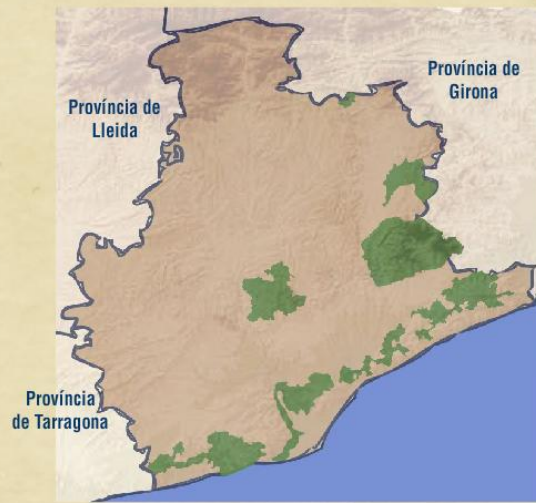


activitat

inici < > final

Com protegim el territori?

Coneguem els nostres parcs



activitat els parcs normativa

inici < > final

Com protegim el territori?

Coneguem els nostres parcs



activitat els parcs normativa

inici < > final

Com protegim el territori?

Coneguem els nostres parcs



La circulació de vehicles no és permesa fora de pistes obertes al trànsit



Es expressament prohibit de fer foc i barbacoes en tots els parcs



No deixeu les deixalles al parc



No és permès recollectar plantes ni agafar animals.



Seguiu l'extensa xarxa d'itineraris senyalitzats dels parcs



El patrimoni cultural dels parcs és d'una gran riquesa i cal conservar-lo

activitat els parcs normativa

inici < > final

On anirem del territori?

On anirem del territori?

Coneguem els nostres parcs

Aviat realitzareu una sortida a un dels espais naturals protegits de la Xarxa de Parcs Naturals de la Diputació del Barcelona. D'aquesta manera podreu conèixer-los i estudiar-ne les característiques que fan d'aquests indrets espais de gran valor social i ecològic.

inici < > final

On anirem del territori?

Coneguem els nostres parcs



activitat

inici < > final

On anirem del territori?

Coneguem els nostres parcs



activitat

inici < > final

On anirem del territori?

Coneguem els nostres parcs

Quin paisatge creieu que és propi del Parc?

- a) cingleres i canals
- b) avencs i margallons
- c) fagedes i avetoses

activitat inici < > final

On anirem del territori?

Coneguem els nostres parcs

Parc del Garraf



activitat inici < > final

On anirem del territori?

Coneguem els nostres parcs

Quines plantes creieu que són pròpies del Parc?

- a) el jonc i el canyissar
- b) el faig i l'avet
- c) el margalló i el garric

activitat

inici < > final

 An interactive map of Garraf National Park is shown on a light brown background. A central brown paper overlay contains a quiz question and three multiple-choice options. To the left of the map, there is a small rectangular photograph of a natural landscape. The map itself has several red pushpins placed on it. At the top left, the text 'On anirem del territori?' is written in a handwritten style. At the top right, 'Coneguem els nostres parcs' is written. At the bottom left, the word 'activitat' is present. At the bottom right, there are navigation controls: 'inici', a left arrow, a right arrow, and 'final'.

On anirem del territori?

Coneguem els nostres parcs

Parc del Garraf

activitat

inici < > final

 An interactive map of Garraf National Park is shown on a light brown background. The map is labeled 'Parc del Garraf'. It features several red pushpins and one blue pushpin. Two photographs of plants are overlaid on the map: one of a palm tree (likely a date palm) and another of a grassy field. At the top left, the text 'On anirem del territori?' is written in a handwritten style. At the top right, 'Coneguem els nostres parcs' is written. At the bottom left, the word 'activitat' is present. At the bottom right, there are navigation controls: 'inici', a left arrow, a right arrow, and 'final'.

On anirem del territori?

Coneguem els nostres parcs



Quins animals creieu que són propis del Parc?

- a) el bernat pescaire i l'anguila
- b) la tortuga mediterrània i els ratpenats
- c) el tritó del Montseny i el pica-soques blau

activitat inici < > final

On anirem del territori?

Coneguem els nostres parcs



activitat inici < > final

Adobe Flash Player 10

Archivo Ver Control Ayuda

On anirem del territori?

Coneguem els nostres parcs

Quines comarques creieu que delimiten el Parc?

- ✓ a) el Garraf, el Baix Llobregat i l'Alt Penedès
- ✗ b) el Barcelonès i el Maresme
- c) el Vallès Oriental i el Bages

activitat

inici < > final

The image shows a digital interface for an educational activity. It features a map of the Garraf National Park region in Catalonia, Spain. The map is overlaid with a quiz question: 'Quines comarques creieu que delimiten el Parc?' (Which comarques do you think delimit the Park?). Three options are provided: a) 'el Garraf, el Baix Llobregat i l'Alt Penedès' (marked with a green check), b) 'el Barcelonès i el Maresme' (marked with a red X), and c) 'el Vallès Oriental i el Bages'. The interface includes navigation buttons for 'inici', '<', '>', and 'final', and a label 'activitat'. There are also three Polaroid-style photos: a palm tree, a grassy field, and a tortoise. The top right corner has the text 'Coneguem els nostres parcs' (Let's get to know our parks).

Adobe Flash Player 10

Archivo Ver Control Ayuda

On anirem del territori?

Coneguem els nostres parcs

Alt Penedès

Baix Llobregat

Garraf

Parc del Garraf

Can Grau

activitat

inici < > final

This image shows the same digital interface as the first, but with the map expanded to show the surrounding comarques. The labels 'Alt Penedès', 'Baix Llobregat', and 'Garraf' are clearly visible. The 'Parc del Garraf' is highlighted in green, and a blue dot marks the location of 'Can Grau'. The quiz question and options are no longer visible. The interface elements like 'activitat', 'inici', '<', '>', and 'final' remain. The top right corner still has the text 'Coneguem els nostres parcs'. The bottom of the screen shows the Windows taskbar with the Adobe Flash Player 10 window active.

On anirem del territori?

Coneguem els nostres parcs



inici < > final

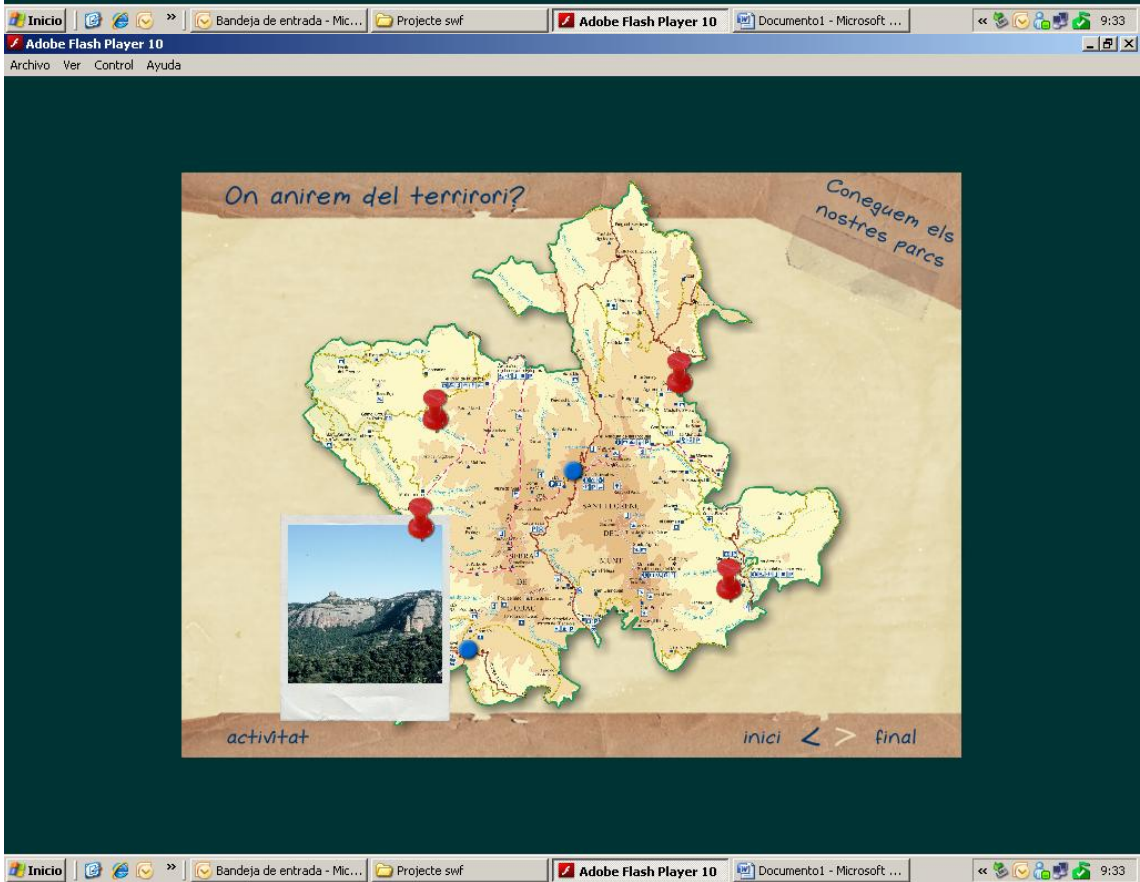
On anirem del territori?

Coneguem els nostres parcs



activitat

inici < > final



Adobe Flash Player 10
Archivo Ver Control Ayuda

On anirem del territori?

Coneguem els nostres parcs

Quins animals creieu que són propis del Parc?

- ✗ a) el bernat pescaire i l'anguila
- ✗ b) la tortuga mediterrània i els ratpenats
- ✓ c) el senglar i el pit roig

activitat

inici < > final

Inicio

Bandeja de entrada - Mic... Projecte swf

Adobe Flash Player 10 Documento1 - Microsoft ... 9:33

Adobe Flash Player 10
Archivo Ver Control Ayuda

On anirem del territori?

Coneguem els nostres parcs

activitat

inici < > final

Adobe Flash Player 10

Archivo Ver Control Ayuda

On anirem del territori?

Coneguem els nostres parcs

Quines plantes creieu que són pròpies del Parc?

- a) el jonc i el canyissar
- b) l'alzina i el marfull
- c) el margalló i el garric

activitat

inici < > final

Adobe Flash Player 10

Archivo Ver Control Ayuda

On anirem del territori?

Coneguem els nostres parcs

activitat

inici < > final

Adobe Flash Player 10

Archivo Ver Control Ayuda

On anirem del territori?

Coneguem els nostres parcs

Quines comarques creieu que delimiten el Parc?

- a) el Garraf i el Baix Llobregat
- b) el Maresme i la Selva
- c) el Vallès Occidental i Oriental i el Bages

activitat

inici < > final

The image shows a screenshot of an Adobe Flash Player 10 window. The main content is a quiz titled "On anirem del territori?" (Where are we going in the territory?). It features a central map of the Vallès region in Catalonia, Spain. The map is surrounded by four Polaroid-style photographs: a cave interior (top left), a landscape with a large rock formation (bottom left), a field of green olives (top right), and a close-up of olives (bottom right). A central text box asks "Quines comarques creieu que delimiten el Parc?" (Which comarques do you think delimit the Park?) and provides three multiple-choice options: a) el Garraf i el Baix Llobregat, b) el Maresme i la Selva, and c) el Vallès Occidental i Oriental i el Bages. The map has a blue dot in the Vallès Occidental area and a red dot in the Vallès Oriental area. Navigation controls at the bottom include "activitat", "inici", left and right arrows, and "final". The top of the window shows the Adobe Flash Player 10 interface with menu options: Archivo, Ver, Control, Ayuda.

Adobe Flash Player 10

Archivo Ver Control Ayuda

On anirem del territori?

Coneguem els nostres parcs

Bages

Vallès Oriental

Vallès Occidental

Casanova de l'Obac


activitat

inici < > final

This image is a second screenshot of the same Adobe Flash Player 10 window, showing the same quiz content as the first screenshot. However, the central text box is no longer present. Instead, the map is annotated with labels for the comarques: "Bages" on the left, "Vallès Oriental" on the top right, and "Vallès Occidental" on the bottom right. A blue dot is placed on the map near the label "Casanova de l'Obac" in the Vallès Occidental area, and a red dot is placed near the label "Vallès Oriental". The navigation controls at the bottom remain the same: "activitat", "inici", left and right arrows, and "final". The top of the window shows the Adobe Flash Player 10 interface with menu options: Archivo, Ver, Control, Ayuda.

On anirem del territori?

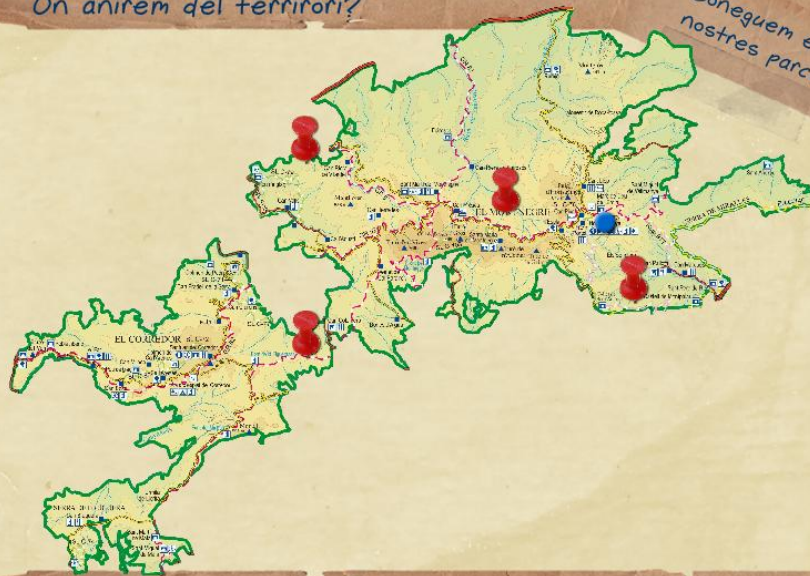
Coneguem els nostres parcs



inici < > final

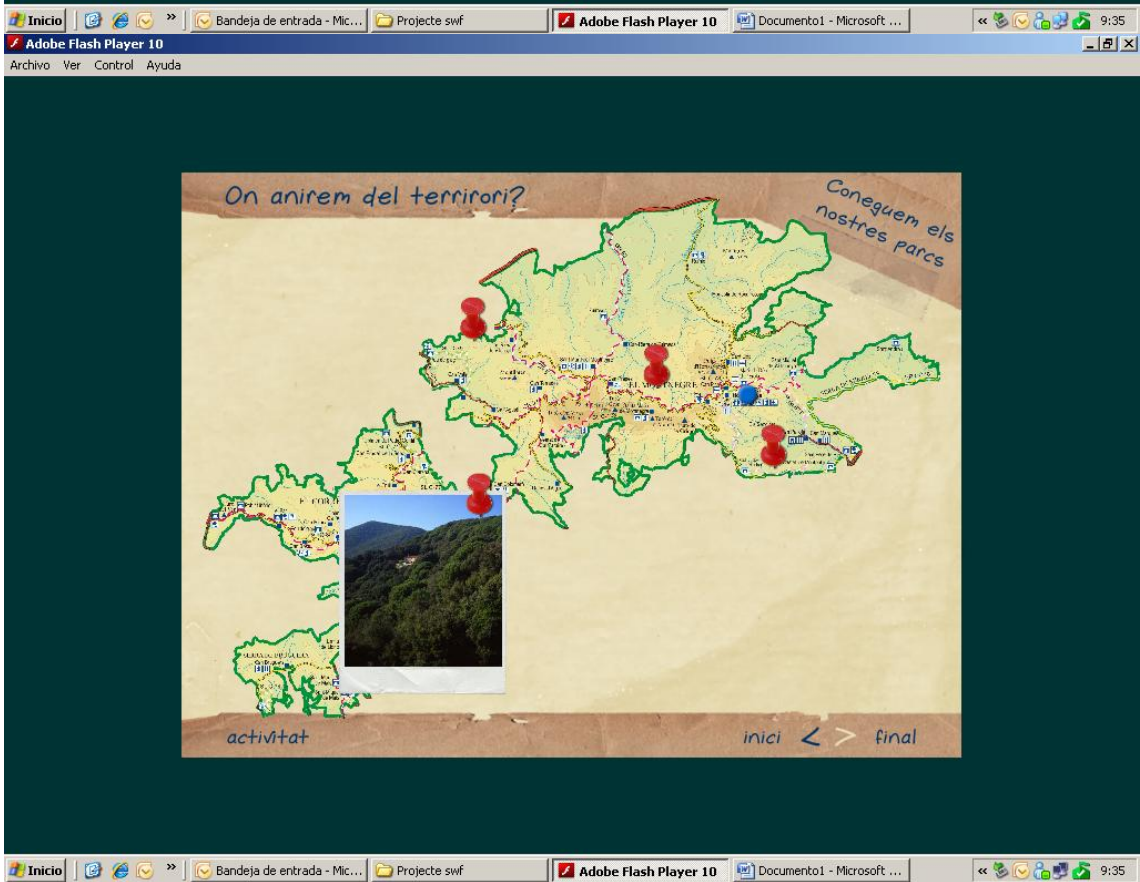
On anirem del territori?

Coneguem els nostres parcs



activitat

inici < > final



Adobe Flash Player 10
Archivo Ver Control Ayuda

On anirem del territori?


Coneguem els nostres parcs

Quines comarques creieu que delimiten el Parc?

- a) el Garraf i el Baix Llobregat
- b) Osona i la Selva
- c) el Vallès Oriental i el Maresme

activitat

inici < > final

An interactive map of the Vallès Oriental and Maresme region in Catalonia, Spain. The map is overlaid with a brown paper-like interface. At the top left, it asks 'On anirem del territori?'. At the top right, it says 'Coneguem els nostres parcs'. In the center, a quiz asks 'Quines comarques creieu que delimiten el Parc?' with three options: 'a) el Garraf i el Baix Llobregat', 'b) Osona i la Selva', and 'c) el Vallès Oriental i el Maresme'. Option 'c' is selected with a green checkmark. Below the quiz is a small photograph of a forest. At the bottom left, it says 'activitat' and at the bottom right, 'inici < > final'. The map shows various towns and geographical features within the region's boundaries.

Adobe Flash Player 10
Archivo Ver Control Ayuda

On anirem del territori?


Coneguem els nostres parcs

Vallès Oriental

Maresme

activitat

inici < > final

An interactive map of the Vallès Oriental and Maresme region, similar to the first image but with different labels and markers. The map is overlaid with a brown paper-like interface. At the top left, it asks 'On anirem del territori?'. At the top right, it says 'Coneguem els nostres parcs'. The map is labeled with 'Vallès Oriental' and 'Maresme'. There are three red pushpins on the map: one in the central part of Vallès Oriental, one in the western part of Vallès Oriental, and one in the eastern part of Maresme. Below the map is a small photograph of a forest. At the bottom left, it says 'activitat' and at the bottom right, 'inici < > final'. The map shows various towns and geographical features within the region's boundaries.

On anirem del territori?

Coneguem els nostres parcs

Vallès Ori

Quines plantes creieu que són pròpies del Parc?

- a) el jonc i el canyissar
- ✓ b) el pi pinyer i les suredes
- ✗ c) el margalló i el garric

Maresme

activitat

inici < > final

An interactive map of the Vallès Oriental and Maresme regions. The map is overlaid with a brown paper-like quiz box. The quiz asks 'Quines plantes creieu que són pròpies del Parc?' (Which plants do you think are native to the Park?). Three options are listed: 'a) el jonc i el canyissar', 'b) el pi pinyer i les suredes' (marked with a green checkmark), and 'c) el margalló i el garric' (marked with a red X). A blue arrow points to the right from the bottom of the quiz box. The map shows various locations and is surrounded by a dark green border. Text at the top left says 'On anirem del territori?' and at the top right 'Coneguem els nostres parcs'. At the bottom left is 'activitat' and at the bottom right 'inici < > final'. A small photograph of a forest is visible on the map.

On anirem del territori?

Coneguem els nostres parcs

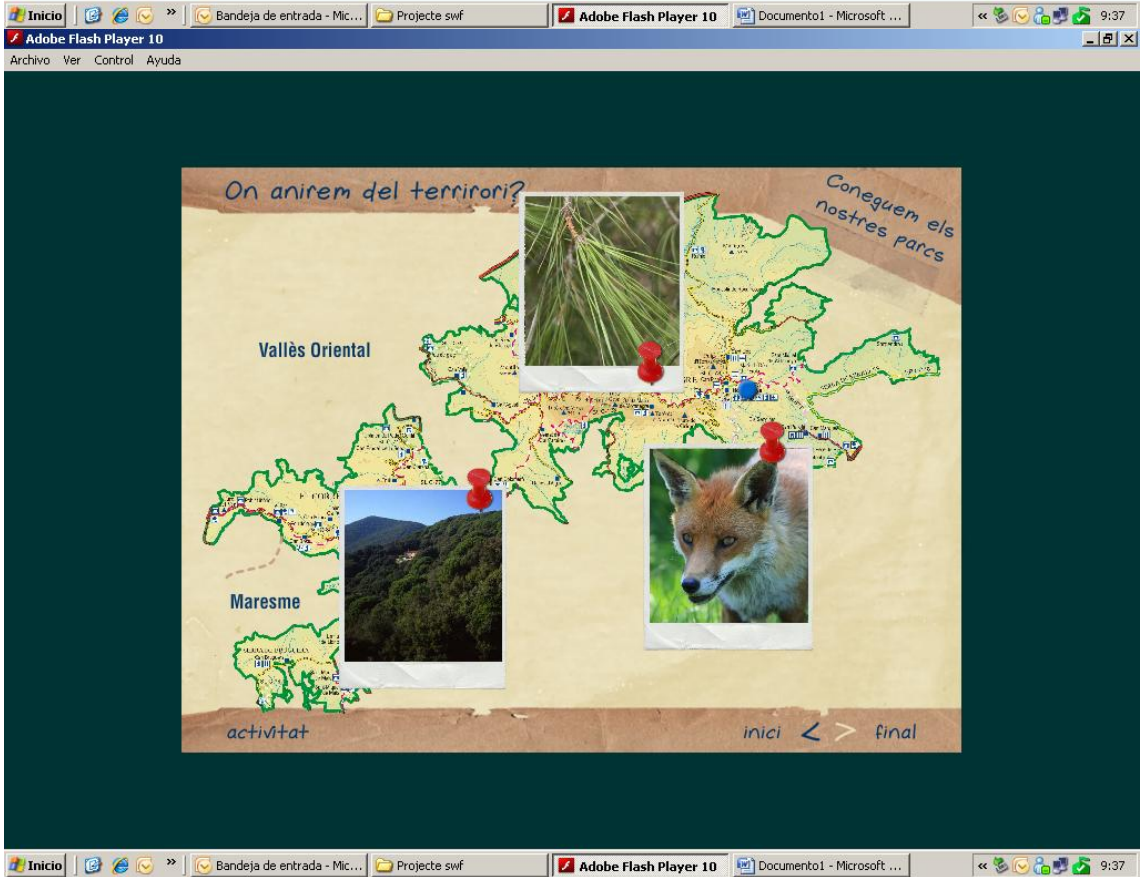
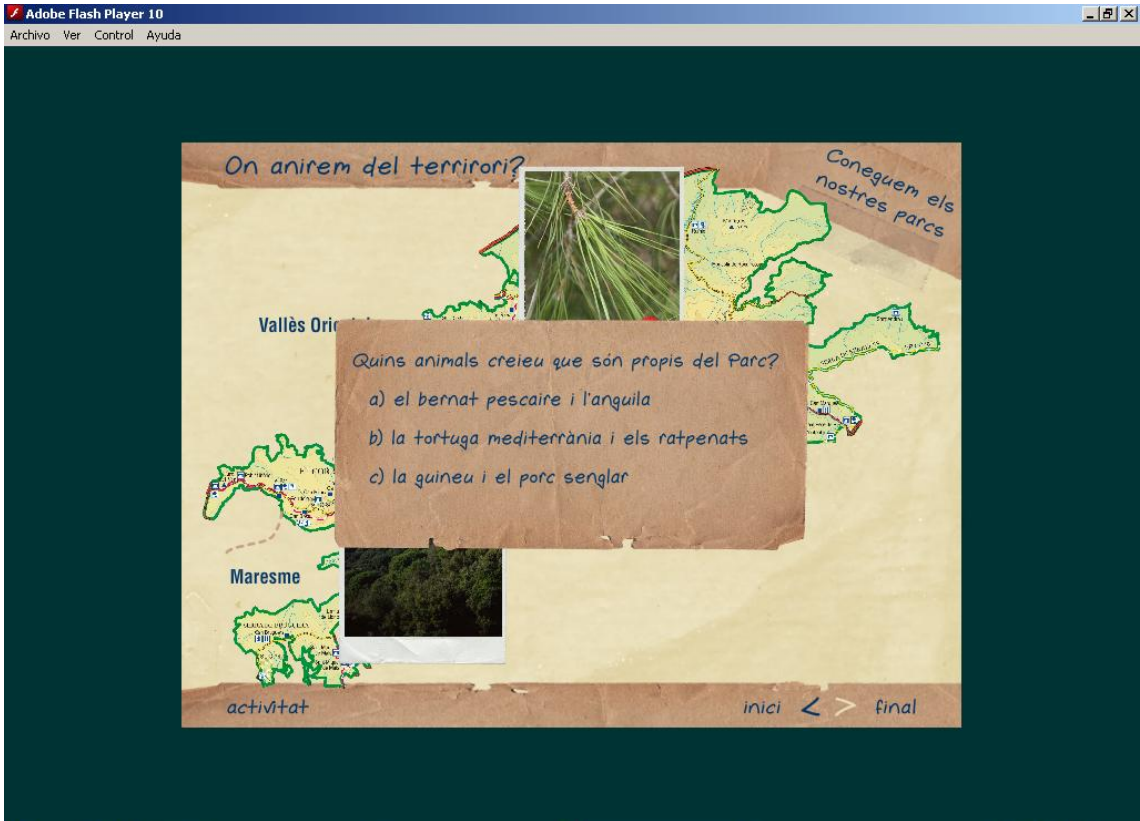
Vallès Oriental

Maresme

activitat


inici < > final

An interactive map of the Vallès Oriental and Maresme regions. The map is overlaid with two photographs: a close-up of a pine needle and a landscape view of a forest. Three red pushpins are placed on the map, one on the pine needle photo, one on the landscape photo, and one on the map itself. The map shows various locations and is surrounded by a dark green border. Text at the top left says 'On anirem del territori?' and at the top right 'Coneguem els nostres parcs'. At the bottom left is 'activitat' and at the bottom right 'inici < > final'. A small photograph of a forest is visible on the map.



On anirem del territori?

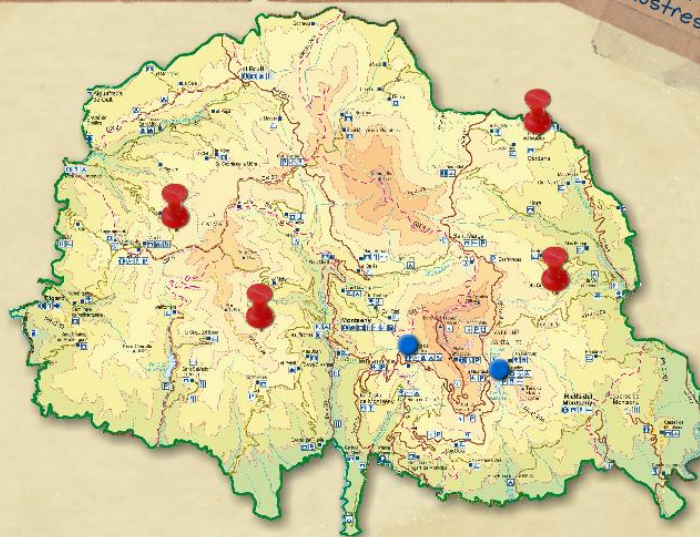
Coneguem els nostres parcs



inici < > final

On anirem del territori?

Coneguem els nostres parcs



activitat

inici < > final

Adobe Flash Player 10

Archivo Ver Control Ayuda

On anirem del territori?


Coneguem els nostres parcs

Quins animals creieu que són propis del Parc?

- a) el bernat pescaire i l'anguila
- b) la tortuga mediterrània i els ratpenats
- c) el tritó del Montseny i el pica-soques blau

activitat

inici < > final



Inicio

Bandeja de entrada - Mic...

Projecte swf

Adobe Flash Player 10

Documento1 - Microsoft ...

9:41

Adobe Flash Player 10

Archivo Ver Control Ayuda

On anirem del territori?

Coneguem els nostres parcs



activitat

inici < > final

Inicio

Bandeja de entrada - Mic...

Projecte swf

Adobe Flash Player 10

Documento1 - Microsoft ...

9:41

Adobe Flash Player 10

Archivo Ver Control Ayuda

On anirem del territori?

Coneguem els nostres parcs

Quin paisatge creieu que és propi del Parc?

- ✗ a) cingleres i canals
- ✗ b) avencs i margallons
- ✓ c) bloc muntanyós amb diversitat d'habitats

activitat

inici < > final

Adobe Flash Player 10

Inicio Bandeja de entrada - Mic... Projecte swf Documento1 - Microsoft ... 9:42

Adobe Flash Player 10

Archivo Ver Control Ayuda

On anirem del territori?

Coneguem els nostres parcs

activitat

inici < > final

Adobe Flash Player 10

Inicio Bandeja de entrada - Mic... Projecte swf Documento1 - Microsoft ... 9:42

On anirem del territori?

Coneguem els nostres parcs



Quines comarques creieu que delimiten el Parc?

- a) el Garraf i el Baix Llobregat
- b) el Barcelonès i el Maresme
- c) el Vallès Oriental, Osona i la Selva

activitat inici < > final

On anirem del territori?

Coneguem els nostres parcs



Osona

La Selva

Vallès Oriental

activitat inici < > final

Adobe Flash Player 10

Archivo Ver Control Ayuda

On anirem del territori?

Coneguem els nostres parcs

Osona

La Selva

Vallès Oriental

Quines plantes creieu que són pròpies del Parc?

- a) el jonc i el canyissar
- b) alzina, roure, faig i avet
- c) el margalló i el garric

activitat

inici < > final

Adobe Flash Player 10

Archivo Ver Control Ayuda

On anirem del territori?

Coneguem els nostres parcs

Osona

La Selva

Vallès Oriental

Fontmartina Santa Fè

activitat

inici < > final

On anirem del territori?

Coneguem els nostres parcs



inici < > final

On anirem del territori?

Coneguem els nostres parcs



activitat

inici < > final



Adobe Flash Player 10
Archivo Ver Control Ayuda

On anirem del territori?

Osona

Coneguem els nostres parcs

Quin paisatge creieu que és propi del Parc?

- a) cingleres i boscos de roures i alzines
- b) avencs i margallons
- c) boscos vora el mar

activitat

inici < > final

An interactive map of the Osona region in Catalonia, Spain. The map is displayed on a light-colored, textured background that looks like a piece of paper. At the top left, there's a question in Catalan: "On anirem del territori?". At the top right, another question: "Coneguem els nostres parcs". In the center, a brown paper overlay contains a question: "Quin paisatge creieu que és propi del Parc?" followed by three multiple-choice options: "a) cingleres i boscos de roures i alzines", "b) avencs i margallons", and "c) boscos vora el mar". The word "Osona" is written on the left side of the map. At the bottom left, it says "activitat" and at the bottom right, "inici" followed by left and right arrow symbols and "final". The map itself shows various geographical features, roads, and several red pushpin markers.

Inicio | Bandeja de entrada - Mic... | Projecte swf | Adobe Flash Player 10 | Documento1 - Microsoft ... | 9:44

Adobe Flash Player 10
Archivo Ver Control Ayuda

On anirem del territori?

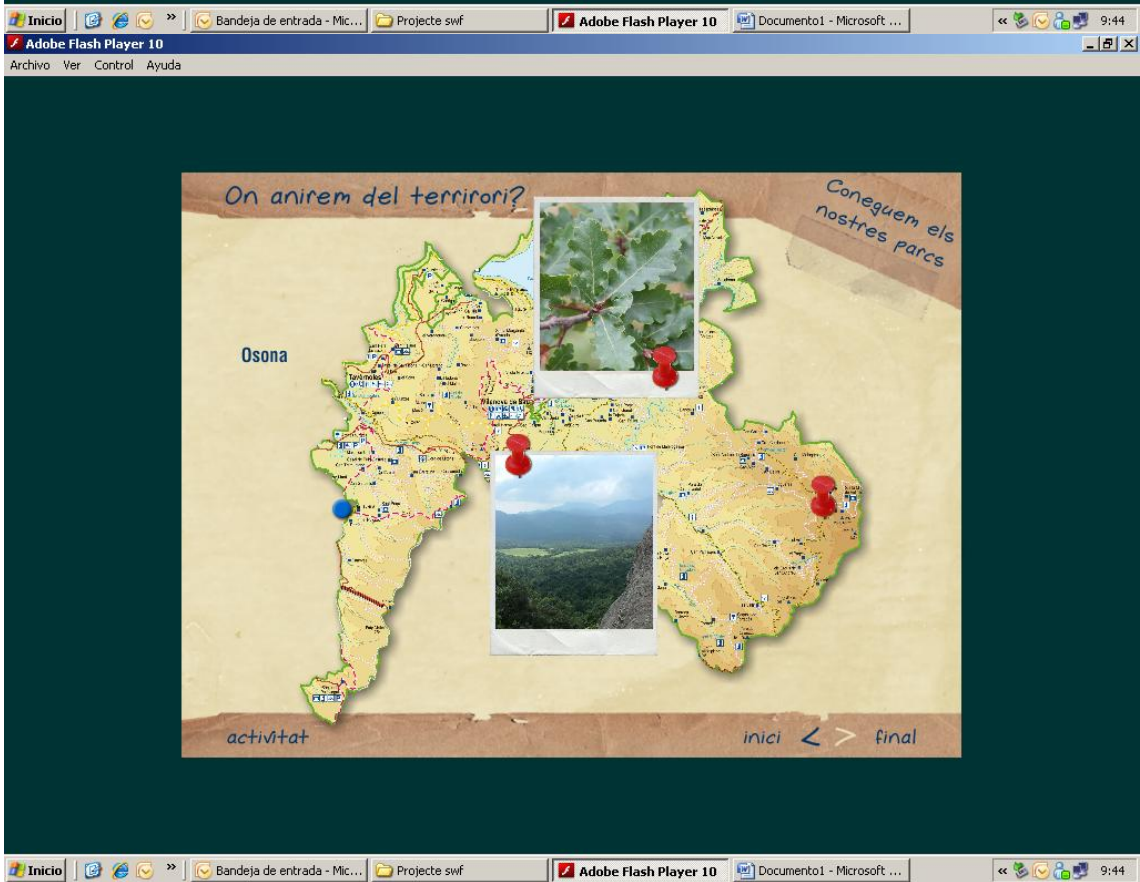
Osona

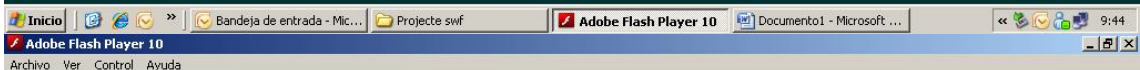
Coneguem els nostres parcs

activitat

inici < > final


An interactive map of the Osona region, similar to the one above. It features the same text and layout. However, instead of a quiz overlay, there is a small rectangular window in the center of the map showing a landscape photograph of a valley with green hills and a stone wall in the foreground. The map has several red pushpin markers. The interface elements like "Osona", "activitat", and "inici < > final" are present. The top and bottom status bars show the Adobe Flash Player 10 interface and the Windows taskbar with various icons and the time 9:44.






On anirem del territori?

Coneguem els
nostres parcs



inici < > final

 Diputació
Barcelona
casa de municipis

 Xarxa de
Parcs Naturals
Diputació de Barcelona

Campanya «Coneguem els nostres parcs»

Organitza: Àrea d'Espais Naturals de la Diputació de Barcelona en col.laboració amb els ajuntaments.

Informació i inscripcions: lavola. Serveis per a la sostenibilitat.

Presentació

Guió:

Disseny i Realització:

Fotografies: Arxiu de la Xarxa de Parcs Naturals, Xavi Benito, Iñaki Relanzón, Kim Castells, Gonçal Luna, Arxiu de lavola.

Il.lustracions fauna: Agnès Perelló.

www.diba.cat/parcsn/educacio

crèdits