

Treball previ a l'aula



Nom i cognoms:

Dia:

Buscaré informació del parc on anem per Internet. <http://parcs.diba.cat>

Nom del parc:

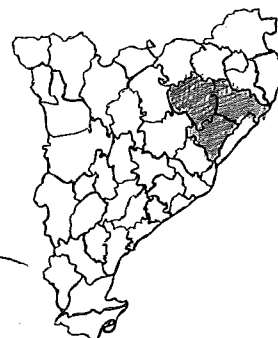
PARC NATURAL DEL TROWISENY
RESERVA DE LA BIOSFERA

Quantes hectàrees deu fer?

Apuntaré les hectàrees: 31.064 ha

Amb tantes hectàrees segurament que ocupa més d'una comarca.

Anotaré quantes i les pintaré en aquest mapa: 3



I quins municipis en formen part?

- | | | |
|----------------------------|------------------------------------|----------------------------|
| ○ <u>AGUAPREDA</u> | ○ <u>ST. ESTEVE DE PALAUTODERA</u> | ○ <u>RIELLS I VIABREDA</u> |
| ○ <u>EL BRUIL</u> | ○ <u>ST. PERE DE VILAMAJOR</u> | ○ <u>ARBÚCIES</u> |
| ○ <u>CAMPINS</u> | ○ <u>ST FELIU DE BUIXALLEN</u> | ○ <u>VILADRAN</u> |
| ○ <u>CÀNOVES I SAMALÚS</u> | ○ <u>SEVA</u> | ○ <u>LA GARRIGA</u> |
| ○ <u>FIGARÓ - MONTTANY</u> | ○ <u>TAGAMANENT</u> | ○ <u>QUALBA</u> |
| ○ <u>FOGARS DE MONCUÍS</u> | ○ <u>BREDA</u> | ○ <u>MONTSENY</u> |

A veure si té rius i cims importants. N'apuntaré 2 o 3 de cada per si el dia de la sortida necessito saber-ne els noms.

Rius o rieres:

- RIU TORDERA
- RIERA DE GUABA
- RIERA DE PICAMENA

Cims o turons:

- MATAGALLS
- TURÓ DE LIHOTE
- LES AGUDES

A la web parlen de la Xarxa de Parcs Naturals de la Diputació de Barcelona. La xarxa abasta 102.587 hectàrees d'espais naturals.

Apuntaré quants espais hi ha i buscaré si tenen alguna cosa en comú.

→ Nombre de parcs: 17 →

Què tenen en comú:

UN ALT VALOR PAISATGÍSTIC,
ECOLÒGIC I CULTURAL

Al lloc on anem, segur que hi trobo elements singulars que no hi ha en cap altre parc. Les persones que han viscut en aquest espai natural al llarg de la història han construït llocs on viure i elements per explotar els recursos que el bosc els ha ofert.

Miraré els mapes dels tresors del parc i els apuntaré o dibuixaré aquí.

- LA MURALLA IBÈRICA DEL MONTGRÓS
- EL DOLMEN DE LA SERRA DE L'ARCA
- ELS POUS DE GLAÇ DE L'AVENÇÓ
- ELS POUS DE NEU
- CAN LLEONART
- ST MARÇAL I LA TAULA DELS TRES BISBES
- LI ESTELA DE LA CALTA
- ST TRIQUEZ DELS BARRETONS

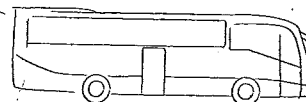
Col·laboric ← des de Barcelona → Fontmainina

Déu n'hi do, la informació que hi ha!

Ja tinc ganes de veure el parc en directe.

Buscaré quant temps tardarem a arribar-hi amb autocar.

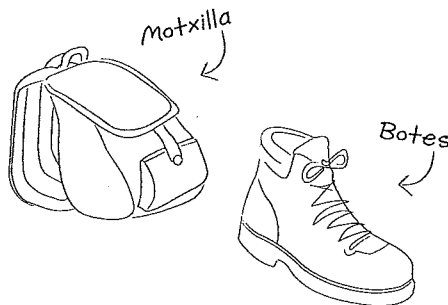
1h 4min



1h 8min

Anem d'excursió i he d'estar a punt per caminar còmodament, per si fa fred, per si plou, per a qualsevol cosa que necessiti, així que m'emportaré:

- Roba i calçat còmode per caminar per la muntanya
- Esmorzar
- Cantimplora amb aigua
- Gorra
- Impermeable per si plou
- la "Llibreta de camp"



No cal que m'emporti:

- Paraiqua
- Mp3
- Telèfon mòbil
- Auriculars
- Laminadures i xiclets

He consultat la previsió del temps i crec que...

FAÇA SOL