

Treball previ a l'aula



Nom i cognoms:

Dia:

Buscaré informació del parc on anem per Internet. <http://parcs.diba.cat>

Nom del parc:

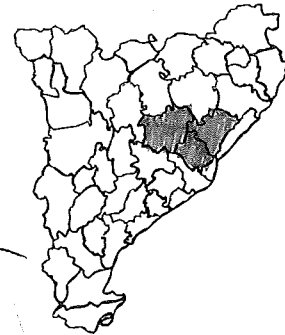
P.N. DE ST. LLORENÇ DEL MUNT I L'OBAC

Quantes hectàrees deu fer?

Apuntaré les hectàrees: 13.691 ha.

Amb tantes hectàrees segurament que ocupa més d'una comarca.

Anotaré quantes i les pintaré en aquest mapa: 3



I quins municipis en formen part?

- CASTELLAR DEL VALLES ◦ BELLINARS
- GRANERA ◦ ST. LLORENÇ SAVALL
- MATADEPERA ◦ ST. VICENÇ DE CASTELLET
- MONISTROL DE CALDERES ◦ TALAMANCA
- NURA ◦ TERRASSA
- EL PONT DE VILOMAR ◦ VACARISSES

A veure si té rius i cims importants. N'apuntaré 2 o 3 de cada per si el dia de la sortida necessito saber-ne els noms.

Rius o rieres:

- RIERA DE LES ARENES
- RIU RIPOLL
- TORRENT DE LA SAIOLA

Cims o turons:

- LA TOLA
- EL MONTEAU
- CASTELL SAPERA

A la web parlen de la Xarxa de Parcs Naturals de la Diputació de Barcelona. La xarxa abasta 102.587 hectàrees d'espais naturals.

Apuntaré quants espais hi ha i buscaré si tenen alguna cosa en comú.

Nombre de parcs: 12

Què tenen en comú:

UN ALT VALOR PAISATGÍSTIC,
EOLÒGIC I CULTURAL

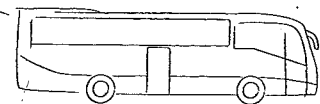
Al lloc on anem, segur que hi trobo elements singulars que no hi ha en cap altre parc. Les persones que han viscut en aquest espai natural al llarg de la història han construït llocs on viure i elements per explotar els recursos que el bosc els ha ofert. Miraré els mapes dels tresors del parc i els apuntaré o dibuixaré aquí.

- EL PONT DE VILORABA
- L'OPUS SPICATUM
- EL CAMÍ RAL
- EL MAS DE LA PATA
- ELS PONS DE GLAÇ
- EL MONESTIR DE ST. LLORENÇ DEL PUNT
- EL FORN DE CALÇ
- EL PARQUET DE LA ROCA

a Casa Nova ← des de Barcelona → a Coll d'Estenalles

Déu n'hi do, la informació que hi ha!
Ja tinc ganes de veure el parc en directe.
Buscaré quant temps tardarem a arribar-hi amb autocar.

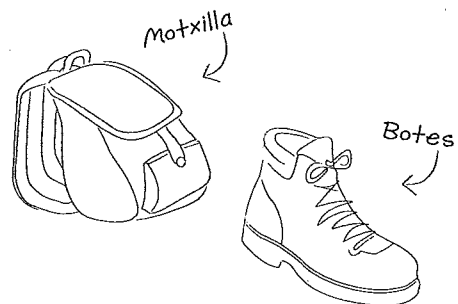
50 min



57 min

Anem d'excursió i he d'estar a punt per caminar còmodament, per si fa fred, per si plou, per a qualsevol cosa que necessiti, així que m'emportaré:

- Roba i calçat còmode per caminar per la muntanya
- Esmorzar
- Cantimplora amb aigua
- Gorra
- Impermeable per si plou
- la "Libreta de camp"



No cal que m'emporti:

- Paraiqua
- Mp3
- Telèfon mòbil
- Auriculars
- Llaminadures i xiclets

He consultat la previsió del temps i crec que...

FARÀ SOL