



# Parc del Montnegre i el Corredor

Coneguem el nostre patrimoni natural



© Oriol Clavera

## Passejades guiades 2024

Informació

Programació



**Diputació  
Barcelona**

*Xarxa de Parcs Naturals*

## Itineraris per conèixer millor el Parc


---

Les **vint-i-vuit passejades** que s'han programat per al 2024 al Parc del Montnegre i el Corredor tenen per objecte ajudar a conèixer millor el patrimoni natural i cultural del Parc i gaudir del seu entorn. Aquest cicle de sortides es duu a terme, bàsicament, en cap de setmana, i es fa als municipis de l'àmbit del Parc: Arenys de Munt, Dosrius, Fogars de la Selva, Llinars del Vallès, Mataró, Palafolls, Pineda de Mar, Sant Cebrià de Vallalta, Sant Celoni, Sant Iscle de Vallalta, Tordera, Vallgorguina i Vilalba Sasserra.

Tots els itineraris, d'una durada d'entre **3 i 4 hores** i de **dificultat baixa o mitjana**, estan **conduïts per un expert** coneixedor del territori, que ajudarà els participants a interpretar i comprendre els paisatges i a descobrir racons amagats del Parc i els seus municipis.

Les passejades transcorren per corriols i trams de muntanya que poden oferir certes dificultats als usuaris que tinguin la mobilitat limitada. Les passejades més accessibles estan identificades com a «passejada suau».

Aquest programa de passejades pel Parc del Montnegre i el Corredor ha estat elaborat per l'**Escola de Natura del Corredor** amb una subvenció de la Diputació de Barcelona.



## Informació general

---

### Preu per sortida:

- Adults: 4 euros
- Infants d'entre 6 i 12 anys: 3 euros
- Menors de 6 anys: gratuït
- Famílies nombroses, monoparentals i majors de 65 anys: 3 euros

Les activitats del Dia Europeu dels Parcs del dia 25 de maig són gratuïtes.

**Requisits:** cal dur calçat còmode per caminar i cantimplora amb aigua.

Si el temps no permet fer l'activitat en bones condicions, s'anul·larà la sortida.


En algunes d'aquestes rutes es pot demanar el servei de Joëlette per a les persones amb mobilitat reduïda. Consulteu-ne la informació a la pàgina 35.

**Per a totes les passejades és indispensable fer inscripció prèvia a l'Escola de Natura del Corredor (937 955 405, [enc@pangea.org](mailto:enc@pangea.org)).**

## Més informació

---

Oficina del Parc del Montnegre i el Corredor  
Tel. 934 727 670  
[p.montnegre@diba.cat](mailto:p.montnegre@diba.cat)



# Programació anual



## MARÇ

Diumenge 17 El volcà del Montnegre  
Fogars de la Selva →

Diumenge 24 El Rocatell: paisatge, minerals i bosc feréstec  
Tordera →

## ABRIL

Diumenge 7 Cirerers florits al Montnegre  
Sant Celoni →

Dissabte 13 Ocells a cor què vols  
Mataró →

Dissabte 20 La riera de Pineda: cultura i natura  
Pineda →

Diumenge 28 De Vallgorguina a Olzinelles  
Vallgorguina →

## MAIG

Dissabte 4 Passejada suau: de Vallbona al camí ral  
de Llinars a Vilamajor – Llinars del Vallès →

Diumenge 5 Immersió de bosc  
Dosrius →

Diumenge 12 El castell i la baga de Palafolls  
Palafolls →

Dissabte 18 Plantes útils i remeieres  
Sant Celoni →

Diumenge 19 Papallones i biodiversitat  
Dosrius →

Dissabte 25 Torrent Molinot: els tresors de les vernedes  
Llinars del Vallès →

## JUNY

Diumenge 2 La vall de Torrenteres  
Sant Cebrià de Vallalta →

Diumenge 9 Passejada suau: estanys de Tordera  
Tordera →

Diumenge 16 Natura i cultura a la vall de Can Gener  
Vilalba Saserra →

Dissabte 29 Canyamars, la vall frescal  
Dosrius →

# Programació anual



## JULIOL

Dissabte 6

Nit de ratapinyades a Arenys de Munt  
Arenys de Munt



## SETEMBRE

Dissabte 21

Bicicletada a ritme pausat  
Dosrius **ACTIVITAT ANUL·LADA!**

Dissabte 28

Nit fosca, nit d'estels  
Tordera



## OCTUBRE

Diumenge 6

Entre rieres al cor del Parc  
Vallgorguina



Diumenge 13

Reptes d'ocells a Can Jalpí  
Arenys de Munt



Dissabte 19

Terra viva, salvació del bosc  
Mataró



Dissabte 26

Sot de Bocs  
Sant Celoni



## NOVEMBRE

Diumenge 3

Biodiversitat: clau de futur  
Llinars del Vallès



Diumenge 10

Riu viu  
Fogars de la Selva



Dissabte 16

Serra d'en Sala: vinyes, batalles i casals  
Arenys de Munt



Diumenge 24

Montnegre entre vaivens  
Sant Iscle de Vallalta



Dissabte 30

Tardor als fondals  
Vallgorguina





17

Diumenge

## El volcà del Montnegre

Fogars de la Selva

Hora: 10 h

Lloc de trobada: [Museu de la Pagesia de Fogars de la Selva](#)

Durada (aprox.): 3 h

Distància: 9,5 km

Recorregut: Museu de la Pagesia – turó de Sant Corneli – Museu de la Pagesia

El vulcanisme de la Selva, humil però de gran interès, és un dels valors geològics més desconeguts del Parc. En aquesta amena passejada podrem comparar el contrast entre basalts i granits, boscos i conreus, brolla i alzinar: el paisatge mediterrani en la seva esplendor i diversitat.



© Joan Manel Riera



24

Diumenge

## El Rocatell: paisatge, minerals i bosc feréstec

Tordera

**Hora:** 9.30 h | **Lloc de trobada:** estació de ferrocarril de Tordera

**Durada (aprox.):** 4 h

**Distància:** 5 km

**Recorregut:** desplaçament en vehicles particulars fins a l'Hostal de la Font del Llop (12 km). Hostal de la Font del Llop – can Montsant – el Rocatell – Mines – Hostal de la Font del Llop

Els roquissars propers a can Montsant ofereixen espectaculars vistes des de la capçalera de Ramió fins al Montseny. Aprofitaments minerals, forestals i rurals configuren un paisatge antròpic i alhora feréstec digne de ser conegut.





7

Diumenge

## Cirerers florits al Montnegre

Sant Celoni

Hora: 9.30 h

Lloc de trobada: estació de ferrocarril de Sant Celoni

Durada (aprox.): 4 h

Distància: 8 km

**Recorregut:** desplaçament en vehicles particulars fins a Sant Martí de Montnegre (8 km). Sant Martí de Montnegre – can Preses – Santa Maria de Montnegre – Pla de la Tanyada – Roureda d'en Preses – Sant Martí de Montnegre

La florida dels cirerers al Montnegre esquitxa la muntanya de clapes blanques que alegren el lent despertar primaveral de l'obaga caducifòlia. Anirem a gaudir-ne i a conèixer els nostres boscos més pregons.







13

Dissabte

## Ocells a cor què vols

Mataró

Hora: 9 h


**Lloc de trobada:** a l'entrada del camí de les Cinc Sènies (riera de Sant Simó) per la ronda de Cervantes de Mataró

Durada (aprox.): 3 h

Distància: 3 km

**Recorregut:** riera de Sant Simó – torrent Forcat – turó d'Onofre Arnau – riera de Sant Simó

Les Cinc Sènies, últim espai agrari de Mataró i territori sobre el qual planen diverses amenaces, acull plana i muntanya, rieres, conreus i bosquines, aliment i protecció, i resta com un dels indrets amb més riquesa ornitològica del Maresme, tant en diversitat com en quantitat. Aprendrem a reconèixer els ocells més habituals d'aquest espai.



© Antoni Porta



20

Dissabte

## La riera de Pineda: cultura i natura

Pineda

Hora: 10 h

Lloc de trobada: església de Pineda de Mar

Durada (aprox.): 3 h

Distància: 5 km

Recorregut: desplaçament en vehicles particulars fins a Cal Capità (4 km). Recorregut per la riera de Pineda.

Els torrents que davallen del Montnegre a les poblacions costaneres guarden sovint tresors insospitats enmig de fondalades humides.

La riera de Pineda n'és el més important i permet descobrir-hi una vegetació rica en molses i altres espècies singulars.





28

Diumenge

## De Vallgorguina a Olzinelles

Vallgorguina

Hora: 10 h

Lloc de trobada: [ajuntament de Vallgorguina](#)


4,

Durada (aprox.): 3 h

Distància: 4,5 km

Recorregut: desplaçament en vehicles particulars fins a la urbanització Puigdemir (2 km). Puigdemir – la Creueta – Sant Esteve d'Olzinelles – Coma del Llop – Puigcastell – Puigdemir

Vallgorguina resta al nexa d'unió entre el Vallès i la Marina, entre el Montnegre i el Corredor. Aquesta interessant passejada forestal ens permetrà obtenir bones vistes de les valls i les muntanyes circumdants, interpretar el paisatge i conèixer la vegetació forestal. Tot plegat, per ajudar a valorar i estimar el medi que habitem i ens envolta.





4

Dissabte

## Passejada suau: de Vallbona al camí ral de Llinars a Vilamajor Llinars del Vallès

Hora: 10 h

Lloc de trobada: [ajuntament de Llinars del Vallès](#)

Durada (aprox.): 3 h

Distància: 6 km

Recorregut: passejada suau d'anada i tornada pel camí ral entre Llinars del Vallès i Sant Antoni de Vilamajor

Amb aquesta passejada recorrerem les traces dels nostres ancestres tot seguint l'històric camí ral que comunicava Llinars del Vallès i Sant Antoni de Vilamajor. Farem un recorregut amable pels paisatges suaus del Baix Montseny, les terres vallesanes que enllacen la muntanya de baix i la de dalt.



© Joan Manel Riera



5

Diumenge

## Immersió de bosc

Dosrius

Hora: 10 h

Lloc de trobada: [Escola de Natura del Corredor](#)  
(Ca l'Arenes)

Durada (aprox.): 3 h

Recorregut: passeig suau i curt per dins del bosc

Es tracta de submergir-se en un entorn natural acompanyats d'un guia que ens ajudarà a connectar d'una manera especial amb la natura, activant els nostres sentits i sent conscients per on caminem.





## 12

Diumenge

## El castell i la baga de Palafolls

Palafolls

**Hora:** 10 h

**Lloc de trobada:** [ajuntament de Palafolls](#)

**Durada (aprox.):** 3 h

**Distància:** 3 km

**Recorregut:** desplaçament en vehicles particulars fins al davant del restaurant de la urbanització Mas Carbó (3 km). Mas Carbó – El castell de Palafolls – Molí d'en Puigvert – Mas Carbó

Rarament trobarem un territori que s'expliqui tant en un espai i un temps tan breus. El castell, l'esquei, la baga, el rec, el molí, la flora peculiar, la gent... Tot és ancestral i tot es fa nou.



© Cristina Chaves



## 18

Dissabte

## Plantes útils i remeieres

Sant Celoni

**Hora:** 10 h

**Lloc de trobada:** estació de ferrocarril de Sant Celoni

**Durada (aprox.):** 3 h

**Recorregut:** passejada suau i curta al voltant de Sant Celoni a la recerca de plantes amb aplicacions diverses. El recorregut es determinarà segons la floració i l'abundància d'espècies.

Els nostres boscos estan plens de secrets gairebé oblidats: herbes medicinals, plantes comestibles i altres vegetals amb propietats inesperades. La medicina tradicional hi ha confiat i han representat històricament una important font de recursos per als pobladors de la serralada. Veniu amb nosaltres a descobrir els remeis de les sàvies de la muntanya!





## 19

Diumenge

## Papallones i biodiversitat

Dosrius

**Hora:** 10 h

**Lloc de trobada:** Escola de Natura del Corredor  
(Ca l'Arenes)

**Durada (aprox.):** 3 h

**Recorregut:** passejada curta al voltant de Ca l'Arenes

El Catalan Butterfly Monitoring Scheme (CBMS) és una xarxa amb 140 estacions actives de seguiment de papallones diürnes a tot el país, i està coordinada pel Museu de Ciències Naturals de Granollers. Entre altres objectius, té detectar possibles efectes del canvi climàtic sobre aquests insectes, que en poden esdevenir indicadors.



© Toni Arrizabalaga





## 25

Dissabte

## Torrent Molinot: els tresors de les vernedes

Llinars del Vallès

**Hora:** 10 h


**Lloc de trobada:** ajuntament de Llinars del Vallès

**Durada (aprox.):** 4 h

**Distància:** 8 km

**Recorregut:** ajuntament – Maristes – Can Mora – Can Mora del Torrent – Can Pinós – baga de can Guinart – Maristes – ajuntament

Aquest torrent, llarg i feréstec, drena les aigües de gran part dels veïnats del Far i de la Pocafarina. Aigües freqüents, ribera frondosa i racons encisadors són alguns dels tresors d'aquesta vall. La passejada ressegueix el curs fluvial i facilita la comprensió dels paisatges mixtos de la baga.





## 2

Diumenge

## La vall de Torreneres

Sant Cebrià de Vallalta

Hora: 9 h

Lloc de trobada: Centre d'Informació de Sant Cebrià de Vallalta

Durada (aprox.): 4 h

Distància: 11 km

Recorregut: Sant Cebrià de Vallalta – Can Xuxa – les Torreneres – els Tres Termes – Can Mates – Sant Cebrià de Vallalta

Aquesta àmplia vall propera a Sant Cebrià, on els conreus aprofiten el seu microclima especial, s'estreny i es torna més forestal a mesura que ens enfilem cap a la capçalera, ja ben a prop dels Tres Termes. La descobrirem de baix a dalt.





9

Diumenge

## Passejada suau: estanys de Tordera

Tordera

**Hora:** 10 h


**Lloc de trobada:** estació de ferrocarril de Tordera

**Durada (aprox.):** 3 h

**Distància:** 7 km

**Recorregut:** estació de ferrocarril de Tordera – rec de Can Gaget – estany de Cal Torrent – estació de ferrocarril de Tordera

La plana de la Tordera és un tresor de biodiversitat, un paisatge divers de conreus, recs i estanys que envolten Tordera, el riu i les masies circumdants. Farem una passejada plàcida per descobrir racons del territori protegits i tot sovint ignorats.





16

Diumenge

## Natura i cultura a la vall de Can Gener

Vilalba Sasserra

Hora: 10 h

Lloc de trobada: [ajuntament de Vilalba Sasserra](#)

Durada (aprox.): 3 h

Distància: 3 km

Recorregut: ajuntament – Can Gol – Vinya d'en Gener – Sureda d'en Llobera – ajuntament

La vinya ha estat cabdal per a la cultura i la comprensió del paisatge mediterrani durant mil·lennis. La vinya aporta vi, colors, diversitat, suor, cultura i estimació per la terra. Al tercer mil·lenni, mentre el bosc recupera els seus antics dominis, la vinya malda per sobreviure. Aquí, més que enlloc, passat, present i futur es donen la mà.



© Cristina Chaves



## 29

Dissabte

## Canyamars, la vall frescal

Dosrius

**Hora:** 10 h

**Lloc de trobada:** església de Sant Esteve de Canyamars (Dosrius)

**Durada (aprox.):** 3 h

**Distància:** 2 km

**Recorregut:** església de Canyamars – riera Rupitera – pou de glaç – església de Canyamars

El pou de glaç de Canyamars és un dels més ben conservats de Catalunya i resta com a testimoni d'una indústria avui desapareguda, la del gel. La riera Rupitera és una de les riberes més rellevants de la comarca: avellaners, gatells, saüquers i falgueres conviuen sota els verns a tocar del pou de glaç, que podrem visitar.





6

Dissabte

## Nit de ratapinyades a Arenys de Munt

Arenys de Munt

Hora: 19.30 h

Lloc de trobada: Centre d'Informació d'Arenys de Munt (la Central – parc de Can Jalpí)

Durada (aprox.): 3 h

Activitats:

- 19.30 h: xerrada i taller
- 21.30 h: passejada nocturna

Nit dedicada a l'observació i al coneixement d'aquests petits mamífers alats, amb activitats diverses organitzades juntament amb el Museu de Ciències Naturals de Granollers. Sortida vinculada a la Nit Europea dels Ratpenats, que inclou contes i tallers per a tota la família, una xerrada i una passejada nocturna amb l'objectiu de localitzar ratpenats.



© Adrià López-Baucells



## 21

Dissabte

### Bicicletada a ritme pausat

## ACTIVITAT ANUL·LADA!

Dosrius

Hora: 12 h

Lloc de trobada: plaça de Can Massuet del Far  
(Dosrius)

Durada (aprox.): 2 h

Distància: 12 km

Recorregut: passejada curta per l'entorn del Far i el Corredor

Bicicletada familiar, lenta i apta per a tots els nivells que travessa els espais forestals i agrícoles propers a can Massuet del Far. Paisatge, història del poblament a la muntanya i gaudi de la natura en bici seran els ingredients principals d'aquesta bicicletada.



© Joan Manel Riera



28

Dissabte

## Nit fosca, nit d'estels

Tordera

**Hora:** 20.30 h | **Lloc de trobada:** Parc de Prudenci Betrana (Tordera)

**Durada (aprox.):** 2,5 h

**Recorregut:** possible desplaçament en vehicles particulars fins al punt exacte d'observació. Recorregut a la descoberta del nostre cel a ull nu. Us recomanem que porteu llanterna i roba d'abric.

La fosca de la lluna nova permetrà endinsar-nos en la descoberta de mons llunyans, en el temps i l'espai. Ens posarem a la pell dels humans antics que van donar nom a les estrelles i les seves agrupacions, les constel·lacions. Comprendrem la percepció que en tenim a partir de la teatralització dels moviments de l'univers, de la galàxia, del sistema solar i de la mateixa Terra.



© Antoni Porta





6

Diumenge

## Entre rieres al cor del Parc

Vallgorguina

Hora: 10 h

Lloc de trobada: [ajuntament de Vallgorguina](#)

Durada (aprox.): 3 h

Distància: 4,5 km

Recorregut: Vallgorguina – el Xeremell – Can Plana – Pla del Forn – església Vella – Vallgorguina

La riera és un espai de connexió: de dalt a baix i a través. Plantes, animals, sediments i persones s'han escampat i han traginat seguint-ne el curs. La riera els proveeix d'aigua, de fertilitat, d'aliment i, també, d'espai pla. Farem una passejada suau per analitzar els valors de la riera i els impactes antròpics que pateix.





## 13

Diumenge

## Reptes d'ocells a Can Jalpí

Arenys de Munt

Hora: 10 h

Lloc de trobada: Centre d'Informació d'Arenys de Munt (la Central – parc de Can Jalpí)

Durada (aprox.): 3 h

Distància: 2 km

Recorregut: parc de Can Jalpí

L'entorn del parc de Can Jalpí conserva encara un ric mosaic paisatgístic: petits conreus, bosquines, erms càlids i un estany. La combinació de tots aquests ambients afavoreix la biodiversitat dels ocells. Veniu a descobrir l'entorn del parc i intenteu trobar els ocells que l'habiten.



© Antoni Porta



## 19

Dissabte

## Terra viva, salvació del bosc

Mataró

Hora: 10 h

Lloc de trobada: àrea d'aparcament del Parc Forestal de Mataró

Durada (aprox.): 3 h

Distància: 4 km

Recorregut: Parc Forestal – Creu d'en Serra – torrent del Pont de la Vila – font dels Tres Raigs – Parc Forestal

En el sòl dels nostres boscos hi ha comunitats extremadament complexes i diverses de microorganismes i invertebrats que estan íntimament relacionades amb els arbres, que mantenen l'estabilitat de l'ecosistema i són clau per conservar la biodiversitat i el funcionament dels sòls forestals.



© Joan Manuel Riera



26

Dissabte

## Sot de Bocs

Sant Celoni

Hora: 10 h

Lloc de trobada: estació de ferrocarril de Sant Celoni

Durada (aprox.): 3 h

Distància: 6,5 km

**Recorregut:** desplaçament en vehicles particulars fins a Can Draper (3 km). Can Draper – Sureda d'en Ramis – Sot de Bocs – font de Bocs – Can Draper

Sot de Bocs és una petita raconada que reflecteix amb tota la seva riquesa les vicissituds viscudes al Montnegre durant la segona meitat del segle xx. Serem testimonis, doncs, del pas del temps i de la petja humana, alhora fugaç i pregona.





## 3

Diumenge

## Biodiversitat: clau de futur

### Llinars del Vallès

Hora: 10 h

Lloc de trobada: [ajuntament de Llinars del Vallès](#)

Durada (aprox.): 3,5 h

Distància: 5 km

Recorregut: ajuntament – la Torrassa – ajuntament

L'entorn de la Torrassa, a més de ser una de les millors talaies de la serralada, és una zona on el bosc és molt present. Però la manca d'aigua està afectant els boscos mediterranis i la biodiversitat està disminuint. Alguns elements fàcilment identificables en el bosc permeten avaluar la capacitat d'aquest d'acollir espècies animals, vegetals i fúngiques.





## 10

Diumenge

## Riu viu

### Fogars de la Selva

**Hora:** 10 h

**Lloc de trobada:** Museu de la Pagesia de Fogars de la Selva

**Durada (aprox.):** 3 h

**Distància:** 2 km

**Recorregut:** desplaçament en cotxe fins a prop del riu. Passejada per les ribes de la Tordera a la recerca d'organismes bioindicadors.

La Tordera, aquest important riu que vertebrava la terra baixa entre les serralades, amb els cabals irregulars i les sorprenents torderades, segueix essent un corredor biològic de primer ordre. Amb aquesta sortida n'analitzarem l'estat de salut mitjançant la recerca i la identificació d'organismes bioindicadors.



© Montse Masclans



## 16

Dissabte

## Serra d'en Sala: vinyes, batalles i casals

Arenys de Munt

**Hora:** 10 h

**Lloc de trobada:** Centre d'Informació d'Arenys de Munt (La Central. Parc de Can Jalpí)

**Durada (aprox.):** 3 h

**Distància:** 4 km

**Recorregut:** la Central – Can Sala de Dalt – Serra d'en Sala – Can Pau Bernadó – la Central

La vinya ha estat cabdal per a la cultura i la comprensió del paisatge mediterrani durant mil·lennis. Vinya, suro i castanyers van anar de la mà en temps d'exportació a les Amèriques. Després d'anys d'abandonament, i gràcies a l'empenta de les noves generacions, el conreu de la vinya recupera a poc a poc part dels seus antics dominis, que foren testimoni d'antigues batalles en diferents èpoques.





## 24

Diumenge

## Montnegre entre vaivens

Sant Iscle de Vallalta

**Hora:** 9.30 h

**Lloc de trobada:** ajuntament de Sant Iscle de Vallalta

**Durada (aprox.):** 4 h

**Distància:** 4 km

**Recorregut:** desplaçament en vehicles particulars fins a la Casa Nova de Maspons (6 km). Casa Nova de Maspons – turó d'en Vives – Vaivé de la Casa Nova – Casa Nova de Maspons

La carena del Montnegre, el cim del Maresme, conté boscos únics a la serralada. Rouredes, alzinars muntanyencs i boscos de boira aixopluguen una flora i una fauna molt especials. Entre vaivens, els colls principals del Montnegre.



© Roger Porta





## 30

Dissabte

## Tardor als fondals

### Vallgorguina

**Hora:** 10 h

**Lloc de trobada:** [ajuntament de Vallgorguina](#)

**Durada (aprox.):** 3 h

**Distància:** 9 km

**Recorregut:** Vallgorguina – sot de Can Saleres – Casanova de Pibernat – font de la Figuerassa – Roques del Duc – Can Vilar – Vallgorguina

Aquesta és una de les principals valls interiors del Corredor. Serva tresors botànics i faunístics, estudiats d'antic i avui amagats, amb un marcat contrast entre obaga i solell. Recorrerem camins traginats abans pels bosquerols i ara redescoberts per ciclistes i caminants.



# Ruta teatralitzada



## Camins, un viatge pels sentits

**Dies:** 13 d'abril, 11 de maig, 8 de juny, 21 de setembre  
i 13 d'octubre\*

\* amb intèrpret de signes

**Preu:** gratuït, però cal fer reserva

**Distància:** 1.450 m

**Lloc:** Santuari del Corredor

**Dificultat:** baixa

**Horari:** de 12 h a 13 h

### Opcions:

- **Rutes sense intèrpret de signes:** prèvia demanda, préstec de material de suport a l'accessibilitat per facilitar la mobilitat durant l'itinerari.
- **Rutes amb intèrpret de signes:** disposen del servei d'interpretació en llengua de signes catalana (LSC) i préstec de material de suport a l'accessibilitat per facilitar la mobilitat durant l'itinerari.

**Informació i reserves:** tel. 937 855 461, de dilluns a divendres, de 8.30 h a 17.30 h; tel. 937 435 468, dissabtes i diumenges, de 10 h a 15 h. [rutesteatre@diba.cat](mailto:rutesteatre@diba.cat)



Els espais naturals són el millor escenari per integrar natura, cultura i història mitjançant l'expressió artística i el llenguatge simbòlic del teatre. Les visites teatralitzades a espais naturals protegits donen vida al patrimoni natural, cultural i etnogràfic, i en permeten descobrir els orígens i l'evolució d'una manera amena i associada a un record agradable, elements que reforcen la vinculació afectiva amb l'espai i motiven una actitud de respecte i admiració. Aquestes rutes teatralitzades, dirigides a tots els públics, faciliten especialment l'accés i la participació de persones amb diversitat funcional de forma inclusiva.

La ruta «Camins, un viatge pels cinc sentits» és un itinerari guiat inclusiu, amb dos actors i un educador ambiental, que es fa a la plana del Corredor, un terreny fàcilment transitable. La participació és gratuïta i és apta per a tots els públics.

## Ruta teatralitzada



Les persones amb mobilitat reduïda tenen la possibilitat de participar en algunes de les passejades d'aquest programa fent servir una Joëlette que ofereix el Parc.

La Joëlette és una cadira totterreny dotada d'una única roda, combinació de carretó i de llitera, que permet la pràctica del senderisme a qualsevol persona amb mobilitat reduïda, sigui infant o adult, fins i tot en casos de gran dependència, sempre amb l'ajuda de dos o tres acompanyants experts.

Aquest aparell permet a l'usuari arribar a indrets inaccessibles seguint les rutes senderistes, cosa que possibilita compartir activitats amb familiars, amics o companys, i implica gaudir de paisatges i paratges que serien inaccessibles sense aquest material.





© Roger Porta



Més passejades a la Xarxa de Parcs Naturals



Opineu sobre els parcs

### **Xarxa de Parcs Naturals de la Diputació de Barcelona**

Parc del Castell de Montesquiú, Espai Natural de les Guilleries-Savassona, Parc Natural del Montseny, Sant Miquel del Fai, Parc Natural de Sant Llorenç del Munt i l'Obac, Parc del Montnegre i el Corredor, Parc de la Serralada Litoral, Parc de la Serralada de Marina, Parc Fluvial del Besòs, Parc Natural de la Serra de Collserola, Parc Agrari del Baix Llobregat, Parc del Garraf, Parc d'Olèrdola i Parc del Foix.



**Diputació  
Barcelona**

*Xarxa de Parcs Naturals*

### **Gerència de Serveis d'Espais Naturals**

Comte d'Urgell, 187. 08036 Barcelona

Tel. 934 022 428

[xarxaparc@diba.cat](mailto:xarxaparc@diba.cat) · [parcs.diba.cat](http://parcs.diba.cat)



## Antes de ir a Google

Usamos [cookies](#) y datos para:

- Proporcionar y mantener nuestros servicios
- Hacer un seguimiento de las interrupciones y prevenir el spam, el fraude y los abusos
- Medir la interacción de la audiencia y estadísticas de los sitios para entender cómo se utilizan nuestros servicios y mejorar su calidad

Si eliges [Aceptar todo](#), también usaremos cookies y datos para:

- Desarrollar y mejorar nuevos servicios
- Proporcionar anuncios y medir su eficacia
- Mostrar contenido personalizado en función de tus ajustes
- Mostrar anuncios personalizados en función de tus ajustes

Si eliges [Rechazar todo](#), no usaremos cookies para estos fines adicionales.

El contenido no personalizado está influido por factores como lo que estés viendo en ese momento, la actividad de tu sesión de búsqueda activa y tu ubicación. Los anuncios no personalizados están influidos por lo que estés viendo en ese momento y tu ubicación general. El contenido y los anuncios personalizados también pueden incluir resultados y recomendaciones más relevantes, así como anuncios basados en la actividad que se haya realizado previamente con este navegador, como búsquedas en Google anteriores. En caso necesario, también usamos cookies y datos para adaptar la experiencia de modo que sea apropiada para determinada edad.

Selecciona [Más opciones](#) para ver información adicional, como detalles sobre la gestión de la configuración de privacidad. También puedes visitar [g.co/privacytools/es](https://g.co/privacytools/es) en cualquier momento.

[Más opciones](#)



## Antes de ir a Google

Usamos [cookies](#) y datos para:

- Proporcionar y mantener nuestros servicios
- Hacer un seguimiento de las interrupciones y prevenir el spam, el fraude y los abusos
- Medir la interacción de la audiencia y estadísticas de los sitios para entender cómo se utilizan nuestros servicios y mejorar su calidad

Si eliges [Aceptar todo](#), también usaremos cookies y datos para:

- Desarrollar y mejorar nuevos servicios
- Proporcionar anuncios y medir su eficacia
- Mostrar contenido personalizado en función de tus ajustes
- Mostrar anuncios personalizados en función de tus ajustes

Si eliges [Rechazar todo](#), no usaremos cookies para estos fines adicionales.

El contenido no personalizado está influido por factores como lo que estés viendo en ese momento, la actividad de tu sesión de búsqueda activa y tu ubicación. Los anuncios no personalizados están influidos por lo que estés viendo en ese momento y tu ubicación general. El contenido y los anuncios personalizados también pueden incluir resultados y recomendaciones más relevantes, así como anuncios basados en la actividad que se haya realizado previamente con este navegador, como búsquedas en Google anteriores. En caso necesario, también usamos cookies y datos para adaptar la experiencia de modo que sea apropiada para determinada edad.

Selecciona [Más opciones](#) para ver información adicional, como detalles sobre la gestión de la configuración de privacidad. También puedes visitar [g.co/privacytools](https://g.co/privacytools) en cualquier momento.

[Más opciones](#)