Parc del Montnegre i el Corredor

Passejades guiades

— 2025
Gaudiu del Parc amb una nova mirada



© Oriol Clavera

Informació

Programació

Xarxa de Parcs Naturals

Diputació Barcelona

Itineraris per conèixer millor l'espai natural protegit

Les **vint-i-una passejades** que s'han programat per al 2025 al Parc del Montnegre i el Corredor tenen per objecte ajudar a conèixer millor el patrimoni natural i cultural de l'espai i gaudir del seu entorn. Aquest cicle de sortides es duu a terme, bàsicament, en cap de setmana, i es fa als municipis de l'àmbit del Parc: Arenys de Munt, Dosrius, Fogars de la Selva, Llinars del Vallès, Mataró, Palafolls, Sant Cebrià de Vallalta, Sant Celoni, Sant Iscle de Vallalta, Tordera i Vallgorguina.

Tots els itineraris, d'una durada d'entre **2,5 i 3,5 hores** i de **dificultat baixa o mitjana**, estan **conduïts per una persona experta** coneixedora del territori, que ajudarà els participants a interpretar i comprendre els paisatges i a descobrir racons amagats l'espai natural i els seus municipis.

Les passejades transcorren per corriols i trams de muntanya que poden oferir certes dificultats als usuaris que tinguin la mobilitat limitada. Les passejades més accessibles estan identificades com a «passejada suau».

Aquest programa de passejades pel Parc del Montnegre i el Corredor ha estat elaborat per l'**Escola de Natura del Corredor** amb una subvenció de la Diputació de Barcelona.

© ENC

Informació general

Preu per sortida:

- Adults: 4 euros
- Infants d'entre 6 i 12 anys: 3 euros
- Menors de 6 anys: gratuït
- Famílies nombroses i monoparentals i persones més grans de 65 anys: 3 euros

Les activitats del Dia Europeu dels Parcs del dia 24 de maig són gratuïtes.

Requisits: cal dur calçat còmode per caminar i cantimplora amb aigua.

Si el temps no permet fer l'activitat en bones condicions, s'anul·larà la sortida.

En algunes d'aquestes rutes es pot demanar el servei de Joëlette per a les persones amb mobilitat reduïda. Consulteu-ne la informació a la pàgina 28.

Per a totes les passejades és indispensable fer inscripció prèvia a l'Escola de Natura del Corredor (937 955 405, enc@pangea.org).

Més informació

Oficina del Parc del Montnegre i el Corredor
Tel. 934 727 670

Programació anual

MARÇ

Diumenge 23	Passejada suau: estanys i recs de la Tordera Tordera
Diumenge 30	Històries de vinyes a Arenys de Munt Arenys de Munt

ABRIL

Dissabte 5	Vulcanisme apagat, el volcà de Sant Corneli Fogars de la Selva
Diumenge 6	Sortida ornitològica: ocells a les Cinc Sènies Mataró
Dissabte 12	La vall d'Olzinelles Vallgorguina
Dissabte 26	Passejant entre vinyes a Sant Cebrià Sant Cebrià de Vallalta
Diumenge 27	Els ocells del parc de Can Jalpí Arenys de Munt

MAIG

Diumenge 4	El Montagut i el telègraf Palafolls
Diumenge 11	Sortida monogràfica: remeis de sàvies Sant Celoni
Diumenge 18	Passejada suau: la riera de Vallgorguina Vallgorguina
Dissabte 24	La indústria del glaç a Canyamars Dosrius

JUNY

Dissabte 7	Sortida monogràfica: les papallones com a bioindicadors — Dosrius
Dissabte 28	Nit de ratapinyades Llinars del Vallès

Programació anual

SETEMBRE

Diumenge 28	Racó privilegiat: sot de Bocs Sant Celoni

OCTUBRE

Dissabte 11	Tardor als fondals Vallgorguina
Dissabte 18	Nit fosca, nit d'estels Dosrius
Dissabte 25	Els tresors del sòl del bosc Mataró

NOVEMBRE

Dissabte 8	La Torrassa, mirador del Vallès Llinars del Vallès
Diumenge 9	Boscos de boira al Montnegre Sant Iscle de Vallalta
Dissabte 15	El Montalt Dosrius
Dissabte 22	Passejada suau: la roureda de Tordera Tordera

23
Diumenge

Passejada suau: estanys i recs de la Tordera

Tordera

Hora: 10 h	**Lloc de trobada:** estació de ferrocarril de Tordera
Durada (aprox.): 3 h	**Distància:** 7 km
Recorregut: estació de ferrocarril de Tordera – rec de Can Gaget – estany de Cal Torrent - estació de ferrocarril de Tordera	

La plana de la Tordera és un tresor de biodiversitat, un paisatge divers, de conreus, recs i estanys que envolten Tordera, el riu i les masies circumdants. Una passejada plàcida per descobrir racons del territori protegits i tot sovint ignorats.

© Roger Porta

30
Diumenge

Històries de vinyes a Arenys de Munt

Arenys de Munt

Hora: 10 h	**Lloc de trobada:** Centre d'Informació d'Arenys de Munt (La Central – parc de Can Jalpí)
Durada (aprox.): 3 h	**Distància:** 6 km
Recorregut: La Central – Can Sala de Dalt – serra d'en Sala – Can Pau Bernadó – La Central	

La vinya ha estat cabdal per a la cultura i la comprensió del paisatge mediterrani durant mil·lennis. Vinya, suro i castanyers van anar de la mà en temps d'exportació a les Amèriques. Després d'anys d'abandonament, i gràcies a l'empenta de les noves generacions, el conreu de la vinya recupera a poc a poc una part dels seus antics dominis.

5
Dissabte

Vulcanisme apagat, el volcà de Sant Corneli

Fogars de la Selva

Hora: 10 h	**Lloc de trobada:** Museu de la Pagesia de Fogars de la Selva
Durada (aprox.): 3 h	**Distància:** 7 km
Recorregut: Museu de la Pagesia – turó de Sant Corneli – Museu de la Pagesia	

El vulcanisme de la Selva, humil però de gran interès, és un dels valors geològics més desconeguts del Parc del Montnegre i el Corredor. En aquesta amena passejada, podrem comparar el contrast entre basalts i granits, boscos i conreus, brolla i alzinar. Paisatge mediterrani en la seva esplendor i diversitat.



6
Diumenge

Sortida ornitològica: ocells a les Cinc Sènies

Mataró

Hora: 8 h	**Lloc de trobada:** a l'entrada del camí de les Cinc Sènies (riera de Sant Simó) per la ronda de Cervantes de Mataró
Durada (aprox.): 3 h	**Distància:** 3 km
Recorregut: riera de Sant Simó – torrent Forcat – turó d'Onofre Arnau – riera de Sant Simó	

Les Cinc Sènies, últim espai agrari de Mataró i territori sobre el qual planen diverses amenaces, acull plana i muntanya, rieres, conreus i bosquines, aliment i protecció, i resta com un dels indrets amb més riquesa ornitològica del Maresme, tant en diversitat com en quantitat. Aprendrem a reconèixer els ocells més habituals d'aquest espai.

© Antoni Porta

12
Dissabte

La vall d'Olzinelles

Vallgorguina

Hora: 10 h	**Lloc de trobada:** ajuntament de Vallgorguina
Durada (aprox.): 3 h	**Distància:** 5 km
Recorregut: desplaçament en vehicles particulars fins a la urbanització Puigdemir (2 km). Puigdemir – la Creueta – Sant Esteve d'Olzinelles – Coma del Llop – Puigcastell – Puigdemir	

Vallgorguina és el nexe d'unió entre el Vallès i la Marina, entre el Montnegre i el Corredor. Aquesta interessant passejada forestal ens permetrà obtenir bones vistes de les valls i les muntanyes circumdants, interpretar el paisatge i conèixer la vegetació forestal. Tot plegat, per ajudar a valorar i estimar el medi que habitem i ens envolta.

© Antoni Porta

26
Dissabte

Passejant entre vinyes a Sant Cebrià

Sant Cebrià de Vallalta

Hora: 10 h	**Lloc de trobada:** Escola El Pi Gros
Durada (aprox.): 3 h	**Distància:** 6 km
Recorregut: Sant Cebrià – Can Ferran – Can Lladó – Can Requesens – Sant Cebrià	

Malgrat la forta transformació del territori, al Maresme resten encara testimonis actius o abandonats de la històrica riquesa agrícola de la comarca. Els descobrirem i aprendrem per què, a Sant Cebrià, dels camps de conreu se'n diuen vinyes.

27
diumenge

Els ocells del parc de Can Jalpí

Arenys de Munt

Hora: 10 h	**Lloc de trobada:** Centre d'Informació d'Arenys de Munt (La Central – parc de Can Jalpí)
Durada (aprox.): 3 h	**Distància:** 2 km
Recorregut: parc de Can Jalpí	

L'entorn del parc de Can Jalpí conserva un ric mosaic paisatgístic: petits conreus, bosquines, erms càlids i un estany. La combinació de tots aquests ambients afavoreix la biodiversitat dels ocells. Vine a descobrir l'entorn del parc i intenta trobar els ocells que l'habiten.

4
Diumenge

El Montagut i el telègraf

Palafolls

Hora: 10 h	**Lloc de trobada:** església de Sant Genís de Palafolls
Durada (aprox.): 3 h	**Distància:** 7,5 km
Recorregut: Sant Genís de Palafolls – Can Gibert – Montagut – Valldejuli – Sant Genís de Palafolls	

El Montagut i el turó d'en Serra són dos petits turons costaners que permeten àmplies vistes de la plana litoral i del delta de la Tordera. Aquesta posició privilegiada explica per què al segle XIX s'hi construí una torre del telègraf òptic de la línia Barcelona - la Jonquera, que encara queda dempeus. Coneixerem l'entorn i n'explicarem la història.

© Roger Porta

11
Diumenge

Sortida monogràfica: remei de sàvies

Sant Celoni

Hora: 10 h	**Lloc de trobada:** estació de tren de Sant Celoni
Durada (aprox.): 3 h	
Recorregut: recorregut suau i curt per l'entorn de Sant Celoni a la recerca de plantes amb aplicacions diverses. El recorregut es determinarà segons la floració i l'abundància d'espècies.	

Els nostres boscos estan plens de secrets gairebé oblidats: herbes medicinals, plantes comestibles i altres vegetals de propietats inesperades. La medicina tradicional hi ha confiat i han representat històricament una important font de recursos per als pobladors de la serralada. Veniu amb nosaltres a descobrir els remeis de les sàvies de la muntanya!

18
Diumenge

Passejada suau: la riera de Vallgorguina

Vallgorguina

Hora: 10 h	**Lloc de trobada:** ajuntament de Vallgorguina
Durada (aprox.): 3 h	
Recorregut: Vallgorguina – el Xeremell – Can Plana – Pla del Forn – església Vella – Vallgorguina	

La riera és un espai de connexió: de dalt a baix i a través. Plantes, animals, sediments i persones s'han escampat i han traginat seguint el seu curs. La riera els proveeix d'aigua, de fertilitat, d'aliment i, també, d'espai pla. Passejada suau per analitzar els valors de la riera i els impactes antròpics que pateix.

© Joan Manel Riera

24
Dissabte

La indústria del glaç a Canyamars

Dosrius

Hora: 10 h	**Lloc de trobada:** església de Sant Esteve de Canyamars (Dosrius)
Durada (aprox.): 3 h	**Distància:** 2 km
Recorregut: església de Canyamars – riera Rupitera – pou de glaç – església de Canyamars	

El pou de glaç de Canyamars és un dels més ben conservats de Catalunya i resta com a testimoni d'una indústria avui desapareguda, la del gel. La riera Rupitera és una de les riberes més ben conservades de la comarca: avellaners, gatells, saüquers i falgueres conviuen sota els verns a tocar del pou de glaç, que podrem visitar.

© Joan Manel Riera

7
Dissabte

Sortida monogràfica: les papallones com a bioindicadors

Dosrius

Hora: 10 h	**Lloc de trobada:** Escola de Natura del Corredor (Ca l'Arenes)
Durada (aprox.): 3 h	
Recorregut: recorregut curt per l'entorn de Ca l'Arenes	

El Catalan Butterfly Monitoring Scheme és una xarxa amb 140 estacions actives de seguiment de papallones diürnes a tot el país coordinada pel Museu de Ciències Naturals de Granollers. Té, entre d'altres objectius, detectar possibles efectes del canvi climàtic sobre aquests insectes, que en poden esdevenir indicadors. En aquesta sortida, acompanyarem un dels voluntaris en la seva tasca setmanal.

28
Dissabte

Nit de ratapinyades

Llinars del Vallès

Hora: 19.30 h	**Lloc de trobada:** Biblioteca Municipal Can Casas
Durada (aprox.): 3 h	
Activitats: 19.30 h, xerrada i taller 21.30 h, passejada nocturna	

Nit dedicada a l'observació i al coneixement d'aquests petits mamífers alats, amb activitats diverses organitzades juntament amb el Museu de Ciències Naturals de Granollers. Sortida vinculada a la Nit Europea dels Ratpenats, que inclou contes i tallers per a tota la família, una xerrada i una passejada nocturna amb l'objectiu de localitzar ratpenats.

© Joan Manel Riera

28
Diumenge

Racó privilegiat: sot de Bocs

Sant Celoni

Hora: 10 h	**Lloc de trobada:** estació de tren de Sant Celoni
Durada (aprox.): 3 h	
Recorregut: desplaçament en vehicles particulars fins a Can Draper (3 km). Can Draper – sureda d'en Ramis – sot de Bocs – font de Bocs – Can Draper	

Sot de Bocs és una petita raconada que reflecteix amb tota la seva riquesa les vicissituds viscudes al Montnegre durant la segona meitat del segle XX. Serem testimonis, doncs, del pas del temps i de la petja humana, alhora fugaç i pregona.

© Roger Porta

11
Dissabte

Tardor als fondals

Vallgorguina

Hora: 10 h	**Lloc de trobada:** ajuntament de Vallgorguina
Durada (aprox.): 3,5 h	**Distància:** 9 km
Recorregut: Vallgorguina – sot de Can Saleres – Casanova de Pibernat – font de la Figuerassa – Roques del Duc – Can Vilar – Vallgorguina	

Aquesta és una de les principals valls interiors del Corredor. Conserva tresors botànics i faunístics, estudiats d'antic i avui amagats, amb un marcat contrast entre obaga i solell. Recorrerem camins traginats abans pels bosquerols i ara redescoberts per ciclistes i caminants.

18
Dissabte

Nit fosca, nit d'estels

Dosrius

Hora: 20 h	**Lloc de trobada:** Escola de Natura del Corredor (Ca l'Arenes)
Durada (aprox.): 2,5 h	
Recorregut: a la descoberta del nostre cel a ull nu. Us recomanem que porteu llanterna i roba d'abric.	

La fosca de la lluna nova permetrà endinsar-nos en la descoberta de mons llunyans, en el temps i l'espai. Ens posarem a la pell dels humans antics que van donar nom a les estrelles i les seves agrupacions, les constel·lacions. Comprendrem la percepció que en tenim a partir de la teatralització dels moviments de l'univers, de la galàxia, del sistema solar i de la mateixa Terra.



25
Dissabte

Els tresors del sòl del bosc

Mataró

Hora: 10 h	**Lloc de trobada:** aparcament del Parc Forestal de Mataró
Durada (aprox.): 3 h	**Distància:** 4 km
Recorregut: Parc Forestal – Creu d'en Serra – torrent del Pont de la Vila – font dels Tres Raigs – Parc Forestal	

En el sòl dels nostres boscos hi ha comunitats extremadament complexes i diverses de microorganismes i invertebrats que estan íntimament relacionades amb els arbres, que mantenen l'estabilitat de l'ecosistema i són clau per conservar la biodiversitat i el funcionament dels sòls forestals.

8
Dissabte

La Torrassa, mirador del Vallès

Llinars del Vallès

Hora: 10 h	**Lloc de trobada:** ajuntament de Llinars del Vallès
Durada (aprox.): 3,5 h	**Distància:** 7 km
Recorregut: ajuntament – la Torrassa – ajuntament	

L'entorn de la Torrassa, a més de ser una de les millors talaies de la serralada, és una zona on el bosc és molt present. Però la manca d'aigua està afectant els boscos mediterranis i la biodiversitat està disminuint. Alguns elements fàcilment identificables en el bosc permeten avaluar la seva capacitat d'acollir espècies animals, vegetals i fúngiques.

© Antoni Porta

9
Diumenge

Boscos de boira al Montnegre

Sant Iscle de Vallalta

Hora: 10 h	**Lloc de trobada:** ajuntament de Sant Iscle de Vallalta
Durada (aprox.): 3 h	**Distància:** 4 km
Recorregut: desplaçament amb vehicles particulars fins a la Casa Nova de Maspons (6 km). Casa Nova de Maspons – turó d'en Vives – Vaivé de la Casa Nova – Casa Nova de Maspons	

La carena del Montnegre, el cim del Maresme, conté boscos únics a la serralada. Rouredes, alzinars muntanyencs i boscos de boira aixopluguen una flora i una fauna molt especials. Entre «vaivens», els colls principals del Montnegre.

15
Dissabte

El Montalt

Dosrius

Hora: 10 h	**Lloc de trobada:** ajuntament de Dosrius
Durada (aprox.): 3 h	**Distància:** 6 km
Recorregut: desplaçament en vehicles particulars fins a la Creu de Rupit – Montalt – Creu de Rupit	

El Montalt s'alça sobre els Arenys com una petita muralla enfront de la humitat marina abans del Corredor. Amable, feréstec i boscós, descobrirem el solell i la baga per contrastar-ne la vegetació i el paisatge. Una bonica descoberta al nostre abast.

22
Dissabte

Passejada suau: la roureda de Tordera

Tordera

Hora: 10 h	**Lloc de trobada:** estació de tren de Tordera
Durada (aprox.): 3 h	**Distància:** 3,5 km

Recorregut: estació – estany de Cal Raba – Ca l'Argenté – roureda de Tordera – estació
Sortida apta per a Joëlette. Consulteu-ne la disponibilitat.

El roure pènol és excepcional a prop de mar. De fet, és excepcional a tot Catalunya i a Tordera en tenim una petita mostra. Una joia de bosc inundable amb un ambient frescal més propi de les planures centreeuropees que del litoral mediterrani. Malmès fa un parell d'anys, veurem com es recupera d'una tala no planificada que n'afectà greument la dinàmica natural.

Ruta teatralitzada

Camins, un viatge pels sentits

Dies: 22 de febrer, 5 d'abril, 10 de maig, 7 de juny, 27 de setembre i 12 d'octubre*

* amb intèrpret de signes

Preu: gratuït, però cal fer reserva | **Distància:** 1,45 km

Lloc: Santuari del Corredor

Dificultat: baixa | **Horari:** de 12 h a 13 h

Opcions:

- **Rutes sense intèrpret de signes:** prèvia demanda, préstec de material de suport a l'accessibilitat per facilitar la mobilitat durant l'itinerari.
- **Rutes amb intèrpret de signes:** disposen del servei d'interpretació en llengua de signes catalana (LSC) i préstec de material de suport a l'accessibilitat per facilitar la mobilitat durant l'itinerari.

Informació i reserves: tel. 937 855 461, de dilluns a divendres, de 8.30 h a 17.30 h; tel. 937 435 468, dissabtes i diumenges, de 10 h a 15 h. rutesteatre@diba.cat

Els espais naturals són el millor escenari per integrar natura, cultura i història mitjançant l'expressió artística i el llenguatge simbòlic del teatre. Les visites teatralitzades a espais naturals protegits donen vida al patrimoni natural, cultural i etnogràfic, i en permeten descobrir els orígens i l'evolució d'una manera amena i associada a un record agradable, elements que reforcen la vinculació afectiva amb l'espai i motiven una actitud de respecte i admiració. Aquestes rutes teatralitzades, dirigides a tots els públics, faciliten especialment l'accés i la participació de persones amb diversitat funcional de forma inclusiva.

La ruta «Camins, un viatge pels sentits» és un itinerari guiat inclusiu, amb dos actors i un educador ambiental, que es fa a la plana del Corredor, un terreny fàcilment transitable. La participació és gratuïta i és apta per a tots els públics.

Servei de Joëlette

Les persones amb mobilitat reduïda tenen la possibilitat de participar en algunes de les passejades d'aquest programa fent servir una Joëlette que ofereix el Parc.

La Joëlette és una cadira totterreny dotada d'una única roda, combinació de carretó i de llitera, que permet la pràctica del senderisme a qualsevol persona amb mobilitat reduïda, sigui infant o adult, fins i tot en casos de gran dependència, sempre amb l'ajuda de dos o tres acompanyants experts.

Aquest aparell permet a l'usuari arribar a indrets inaccessibles seguint les rutes senderistes, cosa que possibilita compartir activitats amb familiars, amics o companys, i implica gaudir de paisatges i paratges que serien inaccessibles sense aquest material.

© Roger Porta

Més passejades a la Xarxa de Parcs Naturals

Opineu sobre els parcs

Xarxa de Parcs Naturals de la Diputació de Barcelona
Parc del Castell de Montesquiu, Espai Natural de les Guilleries-Savassona, Parc Natural del Montseny, Sant Miquel del Fai, Parc Natural de Sant Llorenç del Munt i l'Obac, Parc del Montnegre i el Corredor, Parc de la Serralada Litoral, Parc de la Serralada de Marina, Parc Fluvial del Besòs, Parc Natural de la Serra de Collserola, Parc Agrari del Baix Llobregat, Parc del Garraf, Parc d'Olèrdola i Parc del Foix.

Xarxa de Parcs Naturals | Diputació Barcelona

Gerència de Serveis d'Espais Naturals
Comte d'Urgell, 187. 08036 Barcelona
Tel. 934 022 428
xarxaparcs@diba.cat · parcs.diba.cat